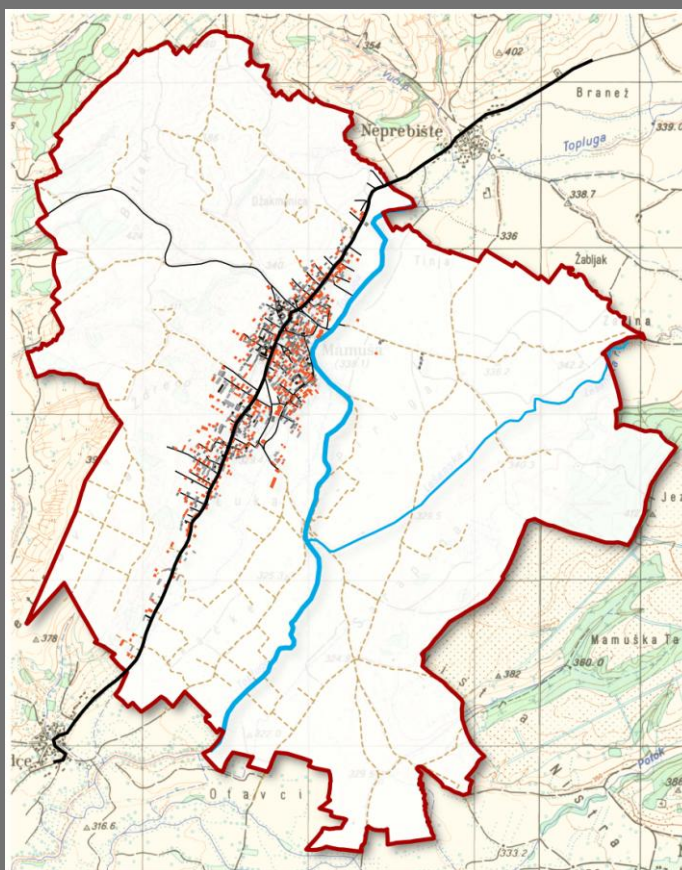


Plani Zhvillimor i Komunës së Mamushës 2014-2023



Plani Zhvillimor Komunal 2014 – 2023
Mamushë

Ky dokument është i përgatitur nga Komuna e Mamushës (Drejtoria e Zhvillimit, Planifikimit, Urbanizmit, Gjeodezisë dhe Kadastrit), e mbështetur nga Programi për Mbështetje të Planifikimit Hapësinor Komunal (MuSPP) i financuar nga Sida dhe i zbatuar nga UN-Habitat-i, dhe Ministria e Mjedisit dhe Planifikimit Hapësinor .

Mamushë, 2014

Përgaditur nga:



Komuna
Mamusha/Mamuša

Përkrahur nga:



Programi i Mbështetjes së Planifikimit
Hapësinor Komunal

Implementuar nga:



Financuar nga:



GRUPI PUNUES

Cavit Mazrek – Drejtor i drejtorisë për zhvillim, planifikim, urbanizëm, gjeodezi dhe kadastër, Mamushë

Esra Osi – planere urbane dhe regjionale / shefe e drejtorise për zhvillim, planifikim, urbanizëm, gjeodezi dhe kadastër, Mamushë

Ishaku Maitumbi – koordinator i njësisë për planifikim, MuSPP / UN-Habitat

Jillian Bywater – dizajnere urbane dhe planere / deri më 2011 udhëheqëse e projektit MuSPP / UN-Habitat

Artnet Haskuka – arkitekt / zyrtare për planifikim hapësinor dhe urban, MuSPP / UN-Habitat

Dafina Karahoda – arkitekt / deri 2011 zyrtare për planifikim dhe prej 2011 udhëheqëse e projektit, MuSPP / UN -Habitat

Klodeta Krasniqi – arkitekt / planere dhe përgjegjëse për kapitullin e PZHK-së Elementet për Regullimin e Hapësirës MuSPP / UN-Habitat

Caroline Johansson – arkitekthe peisazhi / zyrtare për planifikim, MuSPP / UN-Habitat

Yuksen Topoyan - Shef i drejtorisë për shërbime publike, Mamushë

Nusret Morina – zyrtare në kadastër, Mamushë

Hashim Morina – zyrtar mjedisor, Mamushë

Ylber Kastrati – administratë, Mamushë

Xhevahire Gashi – zyrtare e lartë për financa, Mamushë

Agim Morina – Drejtor i drejtorisë për shërbime publike

Cafer Morina – Drejtor i drejtorisë për arsim, Mamushë

Yahya Mazrek – Drejtor i drejtorisë për bugjet dhe financa Mamushë/Mamuša

Esat Morina - Koordinator për çështje sociale, Mamushë

Hayrullah Mazrek – zyrtar i lartë për financa, Mamushë

Necat Morina – Udhëheqës i shoqatës së farmerëve, Mamushë

KESHILLTARË

Hasse Ericsson – MuSPP / UN-Habitat

Peter Engstrom – MuSPP / UN-Habitat

EKIPI MBESHTETES

Catarina Camarinhas – koordinatore e njësisë së planifikimit, MuSPP / UN-Habitat

Lumnije Gashi – zyrtare për planifikim hapësinor dhe urban, MuSPP / UN-Habitat

Rudina Qerimi – zyrtare për informim / zyrtare për planifikim hapësinor dhe urban, MuSPP / UN-Habitat

Arijeta Himaduna – zyrtare për çështje gjinore / shoqëri civile, MuSPP / UN-Habitat

Gloriosa Hisari – zyrtare ligjore, MuSPP / UN-Habitat

Drita Nushi – zyrtare për planifikim hapësinor dhe urban, MuSPP / UN-Habitat

EKSPERTET E JASHEM

Michal Drozd, Ekspert i GIS-it

Kadri Tilleman, ekspert i VSM-së

Lista e akronimeve

ASK	Agjencia e Statistikave të Kosovës
EULUP	Mbështetja e Mëtejshme e Projektit të Përdorimit të Tokës – Bashkësia Evropiane
IOM	Zyra Ndërkombëtare për Migrim
KEK	Korporata Energjetike e Kosovës
MAPL	Ministria Administratës dhe Pushtetit Lokal
MBPZHR	Ministria e Bujqësisë, Pylltarisë dhe Zhvillimit Rural Forestry
MEF	Ministria e Ekonomisë dhe Financave
MMPH	Ministria e Mjedisit dhe Planifikimit Hapësinor
MTI	Ministria e Tregëtisë dhe Industrisë
MKRS	Ministria e Kulturës dhe Sportit
MASHT	Ministria e Arsimit, Shkencës dhe Teknologjisë
MPB	Ministria e Punëve të Brendshme
MSH	Ministria e Shëndetësisë
PRrU	Plani Rregullativ Urban
PTK	Posta dhe Telekomunikacioni i Kosovës
PZHK	Plani Zhvillimor Komunal
DU	Departamenti Komunal i Urbanizmit
DSHP	Departamenti Komunal i Shërbimeve Publike
DF	Departamenti Komunal i Financave
DSH	Departamenti Komunal i Shëndetësisë

Përmbajtja

HYRJE.....	10
RËNDËSIA E PLANIFIKIMIT HAPËSINOR.....	10
QËLLIMI I PZHK-së SË MAMUSHËS.....	11
PROCESI I PLANIFIKIMIT DHE METODOLOGJIA.....	12
RAPORTI I VLERËSIMIT STRATEGJIK MJEDISOR.....	12
SI TI PËRDORIM PLANET.....	13
QEVERISJA LOKALE DHE ADMINISTRATA KOMUNALE.....	14
KORNIZA LIGJORE PËR HARTIMIN E PZHK-së.....	15
DOKUMENTETE REFERUESE PËR PZHK-NË E MAMUSHËS.....	16
1. PROFILI.....	18
1.1 KUSHTET FIZIKE DHE GJEOGRAFIKE.....	18
1.1.1 Pozita gjeografike.....	18
1.1.2 Karakteristikat gjeografike.....	19
1.2 DEMOGRAFIA DHE SITUATA SOCIO-EKONOMIKE.....	20
1.2.1 Popullsia.....	20
1.2.2 Situata Sociale.....	22
1.2.3 Infrastruktura dhe shërbimet sociale.....	24
1.2.4 Vlerësimi i Situatës Aktuale.....	30
1.2.5 Sfida.....	31
1.3 ZHVILLIMI EKONOMIK.....	34
1.3.1 Situata ekonomike.....	34
1.3.2 Vlerësimi i situatës aktuale.....	40
1.3.3 Sfidat.....	41
1.4 INFRASTRUKTURA RRUGORE, TRANSPORTI DHE SHERBIMET PUBLIKE.....	43
1.4.1 Infrastruktura Rrugore.....	43
1.4.2 Shërbimet publike.....	44
1.4.3 Infrastruktura teknike.....	47
1.4.4 Vlerësimi i situatës aktuale.....	50

Plani Zhvillimor Komunal 2014 – 2023
Mamushë

1.5	PËRDORIMI I TOKËS , VENDBANIMI DHE BANIMI.....	53
1.5.1	Përdorimi i tokës.....	53
1.5.2	Vendbanimi.....	59
1.5.3	Banimi	59
1.5.4	Vlerësimi i Situatës Aktuale	61
1.5.5	Sfidat	61
1.6	MJEDISI, ZONAT E RREZIKUARA NGA RREZIQET DHE DEGRADIMI DHE TRASHEGIMIA KULTURORE.....	62
1.6.1	Peisazhi dhe Resurset Natyrore	62
1.6.2	Trashëgimia kulturore.....	63
1.6.3	Situata e mjedisit	64
1.6.4	Fatkeqësitë natyrore dhe të shkaktuara nga njeriu.....	66
1.6.5	Vlerësimi i situatës aktuale	69
1.6.6	Sfidat	70
1.7	KAPACITETET NJERËZORE DHE INSTITUCIONALE NË FUSHËN E PLANIFIKIMIT HAPESINORË DHE ADMINISTRATES PUBLIKE	73
1.7.1	Sfidat	74
1.8	VLERËSIMI I KAPACITETEVE TË INVESTIMEVE.....	75
2.	VIZIONI, PARIMET DHE QËLLIMET	77
2.1	VIZIONI PËR TË ARDHMEN E KOMUNËS	77
2.2	PARIMET PËR ZHVILLIM	79
1.2	SYNIMET AFATGJATA ZHVILLIMORE	80
1.3	PRIORITETET STRATEGJIKE.....	82
3.	KORNIZA KOMUNALE E ZHVILLIMIT HAPËSINOR.....	84
3.1	KONCEPTET KRYESORE TË ZHVILLIMIT HAPËSINOR.....	84
3.1.1	Skenari i preferuar.....	84
3.2	STRUKTURAT HAPËSINORE DHE LOKACIONET PËR ZHVILLIMET DHE ORGANIZIMET E ARDHSHME	89
3.2.1	Popullsia, strehimi dhe vendbanimi.....	89
3.2.2	Infrastruktura Sociale.....	90
3.2.3	Zhvillimi ekonomik, duke përfshirë turizmin, rekreacionin dhe tregtinë	92

Plani Zhvillimor Komunal 2014 – 2023
Mamushë

3.2.4	Infrastruktura, transporti, komunikacioni dhe shërbimet publike	97
3.2.5	Trashëgimia mjedisore, natyrore dhe resurset, pamja e vendit dhe trashëgimia kulturore 101	
3.3	SHËNJIMI I ZONËS SË VENDBANIMIT EKZISTUES DHE ZONAT E PROPOZUARA SI DHE KUSHTET RREGULLUESE PËR ZHVILLIMIN E ARDHSHËM.....	107
4.	STRATEGJITË PËR ZBATIM DHE PLANI I VEPRIMIT	108
4.1	STRATEGJITË PËR ZBATIM DHE PLANI I VEPRIMIT	109
4.2	VLERËSIMI I STRATEGJIVE BAZUAR NË KRITERET E PËRCAKTUARA NË BAZË TË PARIMEVE, POLITIKAVE DHE LIGJIT	120
5.	DISPOZITAT PËR ZBATIM.....	122
5.1	UDHËZUES MBI PLANIN ZHVILLIMOR KOMUNAL ÇËSHTJET E ZBATIMIT GJATË HARTIMIT TË PLANIT RREGULLUES DHE PLANEVE TJERA;	122
5.2	KUSHTET E PËRCAKTUARA NGA QEVERIA LOKALE PËR ÇËSHTJET RELEVANTE PER ZHVILLIM DHE PËRDORIM TË TOKËS NË KOMUNË	122
5.2.1	Kushtet për përcaktimin e destinacionit për përdorimin e tokës brenda territorit të komunës	122
5.2.2	Kushtet për rregulloren e hapësirës	123
5.2.3	Kushtet për rregullimin e zonave të ndërtimit në vendbanime	123
5.2.4	Kushtet për rregulloren e veprimtarive ekonomike	125
5.2.5	Kushtet për vendosjen e veprimtarive publike	127
5.2.6	Kushtet për vendosjen e korridoreve apo shtigjeve, sipërfaqet lidhëse dhe sistemet tjera të infrastrukturës;	128
5.2.7	Masat për mbrojtjen e peizazhit, vlerave natyrore, kulturore dhe pasurive historike; ...	129
5.2.8	Mënyrat e trajtimit të mbeturinave të ngurta dhe të ujerave të zeza;	130
5.2.9	Masat për parandalimin e ndikimeve të dëmshme në mjedis	131
5.2.10	Masat për parandalimin e ndikimit negativ social;.....	132
5.2.11	Masat për zbatimin e planit	132
5.3	DISPOZITAT QË LIDHE ME BASHKËPUNIMIN	133
5.4	DISPOZITAT QË MBI FAZAT E IMPLEMENTIMIT	134
5.5	ELEMENTET DHE UDHËZIMET PËR HULUMTIM TË MËTUTJESHËM	134
5.6	DISPOZITAT PERFUNDIMTARE	135
6.	ELEMENTET PËR RREGULLIM TË HAPËSIRËS.....	136

Plani Zhvillimor Komunal 2014 – 2023
Mamushë

6.1	HYRJE.....	136
6.2	HARTA E ZONIMIT	137
6.3	KUSHTET E NDËRTIMIT.....	144
6.3.1	Banimi	144
6.3.2	Përdorimi i përzier : Banim +	147
6.3.3	Ndërtesat industriale, tregtare dhe administrative	147
6.4	INFRASTRUKTURA– RRJETI RRUGOR.....	149

HYRJE

RËNDËSIA E PLANIFIKIMIT HAPËSINOR

Planifikimi hapësinor është një aktivitet planifikues që synon koordinimin hapësinor të të gjitha aktiviteteve dhe proceseve në mënyrë që të vendosë korniza të qëndrueshme afat-gjata, për zhvillim social, ekonomik dhe kulturor duke marrë parasysh konsideratat mjedisore. Me qasjen e vet multidisiplinare, roli kyç i planifikimit hapësinor është për të rritur integrimin ndërmjet politikave sektoriale dhe planeve duke siguruar përdorimin racional të tokës dhe ruajtjen e vlerave kulturore dhe natyrore të hapësirës.

Korniza e Planifikimit Hapësinor në Kosovë është e përcaktuar me Ligjin mbi Planifikimin Hapësinor dhe Ligjin Nr. 2003/14 Nr. 2003/L-106 mbi Ndryshimin e Ligjit për Planifikim Hapësinor Nr .2003/14. Me qëllim të përshtatjes së standardeve ndërkombëtare, është prezantuar një planifikim i ri përfshirës dhe një qasje multi-disiplinare duke u bazuar në konceptin e planifikimit pjesëmarrës strategjik. Legjislacioni përcakton rolet dhe përgjegjësitë e nivelit lokal dhe qendror në hiererakinë e planeve strategjike mjedisore të bazuara në principet e një zhvillimi të qëndrueshëm, procedurat për shqyrtim publik dhe pjesëmarrje si dhe në përfshirjen e palëve të ndryshme të interesuara në procesin e planifikimit.

Plani Hapësinor i Kosovës përshkruan vizionin strategjik dhe zhvillimet e ardhshme hapësinore për Kosovën si dhe udhërrëfyesin për hartimin e planeve hapësinore komunale dhe urbane.

Një Plan Zhvillimor Komunal (PZHK) është një plan multi-sektorial që i përcakton qëllimet afatgjata të zhvillimit ekonomik, mjedisor, social dhe hapësinor në të gjithë territorin e komunës, duke përfshirë zonat urbane dhe fshatrat.

Është e rëndësishme të theksohet se qasjet e reja në planifikimin strategjik hapësinor përfshijnë më tepër se vetëm rregulloret e përdorimit të tokës. Kjo kërkon një qasje të integruar për rregullimin e tokës, duke ndjekur një vizion të qartë në përputhje me të gjitha grupet e interesit dhe një angazhim për të punuar drejt arritjes së qëllimeve të vendosura nga procesi i vizionimit. Kjo i lejon planifikuesit dhe palët e interesuara të përcaktojnë së bashku një perspektivë të zhvillimit të përgjithshëm, të identifikojnë fushat prioritare për veprim, dhe të përqendrohen në zbatimin e tyre. PZHK-ja e Mamushës është një plan strategjik multi-sektorial që përkufizon qëllimet e shkurtra dhe afatgjata ekonomike dhe sociale për komunën për periudhën e ardhshme 10 vjeçare. Në mënyrë që të sigurojë përputhshmërinë e politikave lokale dhe vendimeve me strategjitë kombëtare ky plan duhet të jetë në përputhje me Planin Hapësinor të Kosovës. Nëpërmjet procesit të planifikimit strategjik, plani mund të identifikojë çështjet afatgjata, si dhe integrimin e prioriteteve afat-shkurtra në planet e veprimit. Në këtë mënyrë ai shërben si një mjet për krijuesit dhe menaxherët e politikave lokale për të ndihmuar ata që të ndajnë burimet e tyre në mënyrë më efikase dhe të ofrojnë cilësi më të lartë të shërbimit për qytetarët.

QËLLIMI I PZHK-së SË MAMUSHËS

Mamusha ishte një fshat që i përkiste Komunës së Prizrenit deri në vitin 2005 kur ajo u krijua si një pilot komunë. Para vitit 2003 administrata nuk kishte një PZHK që përmban tema që janë të përcaktuara dhe të detyrueshme nga ligjet e tanishme. Dokumentet e mëparshme të planifikimit janë zhvilluar nga Komuna e Prizrenit, kur Mamusha ishte përfshirë ende si një fshat brenda territorit të komunës së Prizrenit. Dokumenti i vetëm i hartuar për Komunën e Mamushës është Strategjia Zhvillimore Lokale në vitin 2009, e cila nuk përfshin ndonjë komponent hapësinor.

Orientimi i kësaj komune të vogël drejt zhvillimit të qëndrueshëm mund të arrihet vetëm me anë të hartimit të planeve hapësinore.

Qëllimi i Planit Zhvillimor Komunal të Mamushës është që të ofrojë një vizion për zhvillimin e ardhshëm hapësinor të komunës dhe drejtimin e përbashkët për politikën dhe programet për të arritur qëllimet e përcaktuara si dhe prioritetet e identifikuar strategjike. Është një dokument që duhet të përgjigjet për çështjet kryesore lidhur me zhvillimin e ardhshëm të komunës: si p.sh. për të përmirësuar bujqësinë si sektor kryesor për zhvillimin e komunës, cilat janë potencialet e tjera për zhvillim, ashtu edhe për të zgjidhur nevojat e banimit dhe të ruajtjes së tokës bujqësore, dhe për të adresuar sfidat e arsimit dhe për të përmirësuar infrastrukturën dhe shërbimet publike, etj. Përveç që përshkruan udhëzimet që lidhen me drejtimin e parapëlqyer dhe natyrën e zhvillimit të ardhshëm, PZHK-ja gjithashtu adreson çështje të tilla si mbrojtja e mjedisit, trashëgimia kulturore zhvillimi i komunitetit, rekreacionit dhe promovimi i produkteve bujqësore.

Me hartimin e PZHK-së, Mamusha si një komunë e re është duke iniciuar një proces të rëndësishëm që ka potencial për të përmirësuar cilësinë e jetës dhe mundësit ekonomike për banorët e saj.

PZHK-ja përfshin shumë aspirata dhe dimensione, por qëllimi i saj kryesor është për të hartuar një kornizë për veprim që do të shërbejë si një plan dinamik dhe i gjallë për komunën. Procesi dhe elementet e planit përfundimtar pritet që të sigurojnë një bazë për vendim-marrje dhe të shërbejnë si një udhëzues i shkruar për të menaxhuar politikën publike, planet, programet, veprimet, investimet dhe për lëshimin e lejeve të ndërtimit për të ardhmen.

Plani përfshin pajisjet me anën e të cilit objektivat afatgjata mund të rregullohen në bazë të veprimeve dhe të zhvillimeve të shkurtra, të mesme dhe afat-gjate .

Përveç rolit të saj primar si një dokument strategjik, PZHK-ja ka gjithashtu një rol pjesërisht rregullues. Duke pasur parasysh zonën e vogël të komunës me vetëm një vendbanim PZHK-ja e Mamushës si një dokument kornizë mund të luajë gjithashtu një rol parësor në ofrimin e elementeve të rregullimit derisa mos të përgaditen plane më të detajuara të rregullimit. Elementet e rregullimit të cilat janë të parashikuara në dokumentin e PZHK-së do të drejtojnë komunën në lëshimin e lejeve të ndërtimit për ndërtimet në zonën e vendbanimit.

Suksesi i këtij plani varet mbi zbatimin e saj, mbështetjen institucionale, angazhimin qytetar dhe qëndrueshmërinë e udheheqjes së procesit.

PZHK është një udhëzues që jep udhëzime për liderët lokalë, komunitetin e biznesit dhe qytetarëve privat me qëllimet e mëposhtme:

- Për të kontrolluar zhvillimin në mënyrë të qëndrueshme, duke promovuar interesat e përbashkëta të banorëve në fushat e zhvillimit social, mjedisit, zhvillimit ekonomik dhe infrastrukturës brenda Mamushës .
- Për të identifikuar një strategji për të shfrytëzuar në mënyrë sa më efektive dhe efikase burimet potenciale natyrore dhe shoqërore.
- Të identifikojë lokacionet potenciale dhe burimet për zhvillimin komunal.
- Të mbështesë zhvillimin e ekuilibruar të zonave urbane dhe rurale.
- Të identifikojë rolin e zonave kryesore për zhvillimin social dhe ekonomik.
- Të identifikojë prioritetet për zbatimin e projektit.
- Për të mbrojtur dhe shfrytëzuar gjëra të trashëgimisë natyrore dhe kulturore për turizmin dhe zhvillimin ekonomik.
- Të udhëheqë ndërtimin, rindërtimin, ruajtjen dhe konsolidimin në 4 zonat e vendbanimit.
- Të drejtojë hartimin e një Plani Rregullues Urban për Zonën A.
- Për të lehtësuar përdorimin dhe mbrojtjen e biznesit, përdorimit të banimit dhe të shërbimeve, dhe trashëgimisë natyrore dhe kulturore.

PROCESI I PLANIFIKIMIT DHE METODOLOGJIA

Pas kërkesave ligjore të parashikuara në LPH No.2003/14 dhe Ligji No.2003/L-106 për ndryshimin e LPH-së, komuna e Mamushës ka nisur përgatitjen e PZHK-së më 31.03.2010 (Vendimi nr. 13-09).Procesi i planifikimit dhe hartimi i dokumentit u ndërmor nga autoriteti i planifikimit komunal-Departamenti i Planifikimit Zhvillimor, Urbanizmit, Gjeodezisë dhe Kadastrit) i mbështetur nga UN-Habitati – Programi Komunal i Mbështetjes së Planifikimit Hapësinor financiar nga Sida.

PZHK-ja është përgatitur nëpërmjet një procesi me pjesëmarrje dhe duke respektuar parimet e përgjithshme të planifikimit hapësinor dhe qeverisjes së mirë si: transparencën, zhvillimin e qëndrueshëm, përfshirjen dhe pjesëmarrjen e publikut, etj, dhe në përputhje me politikat kombëtare dhe PHK-së. Procesi ka tentuar të përfshijë pjesëmarrës të ndryshëm në të gjitha fazat e procesit: nga faza përgatitore dhe analizimi i situatës nëpërmjet definimit të vizionit dhe konceptit për zhvillimin e ardhshëm hapësinor të komunës si dhe hartimin e Strategjive të zbatimit dhe të Planit të Veprimit.

Përfshirja e të gjitha palëve të interesuara si : institucionet e nivelit qendror, shoqërisë civile dhe sektorit privat është bërë përmes takimeve konsultative, punëtorive tematike dhe prezantimeve publike.

Struktura e dokumentit është në përputhje me Udhëzimin Administrativ-Nr.33 mbi elementet themelore të PZHK-së dhe përmban përbërësit tekstuale dhe grafik duke pasqyruar procesin dhe fazat kryesore të procesit të planifikimit.

RAPORTI I VLERËSIMIT STRATEGJIK MJEDISOR

Siç kërkohet me Ligjin mbi Planifikimin Hapësinor dhe Udhëzimeve Administrative të ndërlidhura, PZHK-ja do të ketë një vlerësim të ndikimit social, ekonomik dhe mjedisor të kornizës zhvillimore të propozuar.

Sipas Direktivës 2001/42/KE të BE-së mbi vlerësimin e efekteve të disa planeve dhe programeve në mjedis dhe Ligjit të Kosovës Nr 03 / L - 230 për Vlerësimin Strategjik Mjedisor duhet të kryhet Raporti për VSM-në.

Pas Vendimit për hartimin e PZHK-së, Komuna e Mamushës ka kryer raportin mbi Vlerësimin Strategjik Mjedisor të PZHK-së.

Qëllimi i këtij raporti është që të nxjerrë në pah segmentet kyçe të mjedisit që mund të jenë prekur nga zbatimi i strategjive dhe veprimeve të propozuara në PZHK, të identifikojë ndikimet më të rëndësishme pozitive dhe negative mbi mjedisin, të propozojë masa për të zvogëluar ndikimet negative të identifikuar dhe të përcakton programin e monitorimit mjedisor gjatë zbatimit të Planit. Konkluzioni i përgjithshëm i VSM-së është se PZHK-ja është e drejtuar në përmirësimin e gjendjes aktuale, ekonomike si edhe të mjedisit dhe aktivitetet e saj dhe komponentët nuk përfshijnë ndonjë ndikim të madh negativ mjedisor, siç është theksuar në Raportin për VSM-në.

SI TI PËRDORIM PLANET

Plani Zhvillimor Komunal i Mamushës është një dokument i cili duhet të promovojë interesat e përbashkëta të banorëve të saj për një zhvillim dinamik ekonomik në mënyrë që të përmirësojë cilësinë e jetës.

Objekti i Planit Zhvillimor Komunal (PZHK) është të identifikojë qëllimet afatgjata të zhvillimit ekonomik, shoqëror dhe hapësinor për tërë territorin e komunës. PZHK mbulon fusha të shumta të politikës siç janë banimi, rrugët dhe transporti, infrastruktura, hapësirat publike dhe objektet, trashëgiminë kulturore, vlerësimin dhe menaxhimin e rreziqeve nga fatkeqësitë (VMRRF), bujqësinë dhe pylltarinë, zhvillimin rural dhe bashkëpunimin ndër-komunal.

PZHK-ja përmban vizionin për zhvillimin e ardhshëm që prioritetizojnë projektet për qëllime publike. Komuna do të përdorë PZHK-në për të negociuar me palët e ndryshme të tilla si ministritë dhe investitorët privatë për zbatimin strategjik të projekteve komunale.

PZHK-ja e thekson zonimin e përdorimit të ardhshëm të tokës zonimi brenda territorit të komunës për zhvillimin e tokës, ruajtjen e saj apo kufizimin me theks të veçantë në zonat rurale. PZHK-ja gjithashtu ofron udhëzime për infrastrukturë, pjesës kryesore, lartësisë dhe projektin për zhvillimin e ri. Të gjitha aplikacionet që kërkojnë pëlqimin (aplikimin e planifikimit) do t'u referohen politikave të PZHK-së dhe do të jenë në përputhje me natyrën e planit.

Në praktikë, ka burime të çmuara natyrore të tilla si lumenj, pyje, terrenet kodrinore dhe malet që do të ruhen në mënyrë adekuate përmes kufizimeve të zonave të ndërtimit. Sa i përket strategjisë VMRRF, zhvillimi duhet të jetë i përmbajtur brenda zonës së prirur ndaj katastrofave për të minimizuar rrezikun e rrëshqitjes së dheut, përmytjet dhe erozionin. Toka pjellore bujqësore dhe pyjet janë gjithashtu burimet kyçe për komunën, që duhet të ruhen për të mirën e ekonomisë lokale rurale, si dhe vlerën e peizazhit.

PZHK-ja mund të përdoret si:

- Si një kornizë që mundëson zhvillimin e ardhshëm në Mamushë që duhet të ndërmerren në mënyrë të qëndrueshme duke ruajtur burimet natyrore dhe biodiversitetin si dhe duke promovuar një zhvillim kompakt dhe me përdorim të përzier
- Për të rritur mundësitë e punësimit dhe të sigurojë një cilësi të mirë të jetës për qytetarët e Mamushës
- Të drejtojë investimet e ardhshme në një mënyrë të koordinuar, me prioritete
- Të identifikojë fushat e mundshme të fatkeqësive dhe të propozojë masa të kontrolluara

QEVERISJA LOKALE DHE ADMINISTRATA KOMUNALE

Komuna e Mamushës është një komunë e vogël rurale në jug të Kosovës. Ajo kohët e fundit fitoi statusin si një qendër administrative dhe komunë, por ka funksionuar si një komunitet rural lokal që nga viti 1985.

Mamusha ka filluar të funksionojë si një pilot komunë në vitin 2005, pas nxjerrjes së një akti administrativ nga përfaqësuesi special i sekretarit të përgjithshëm të OKB-së.

Pilot Komunës i ishte dhënë statusi i plotë në vitin 2008 pas miratimit të Kushtetutës së Republikës së Kosovës, Ligjit mbi Vetëqeverisjen Lokale dhe kufijtë administrative të Komunës.

Administrimi aktual i komunës përbëhet nga zyra e kryetarit dhe gjashtë drejtorive komunale dhe sektorët e tyre të ndërlidhura.

Plani Zhvillimor Komunal 2014 – 2023
Mamushë

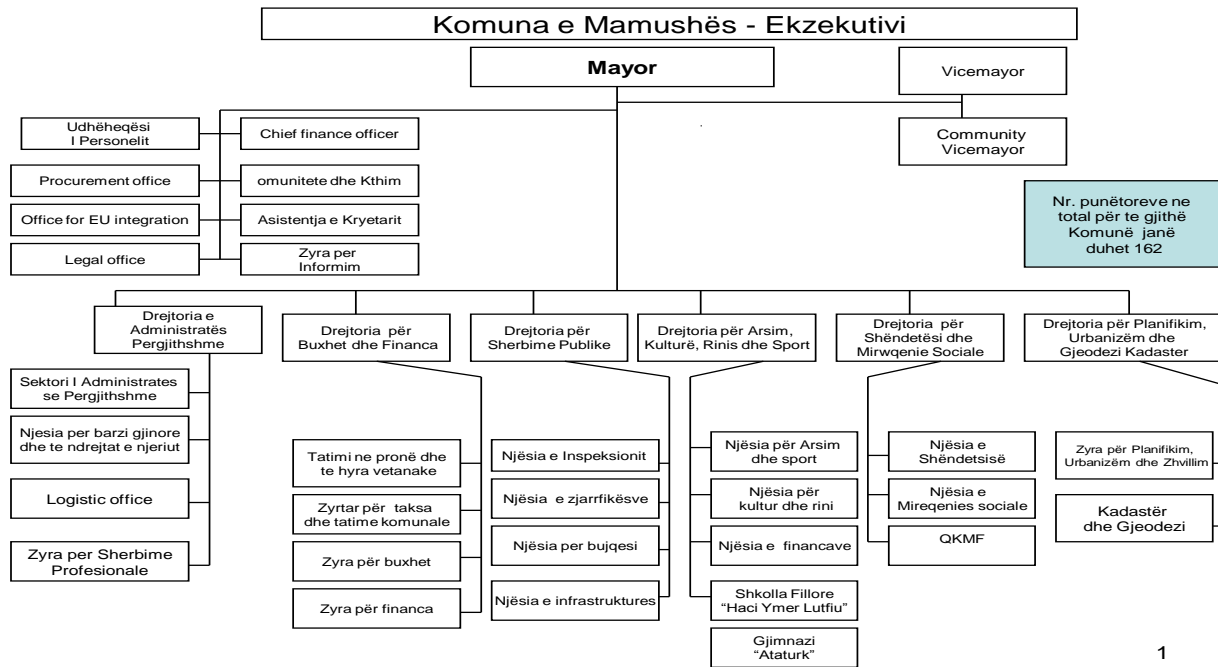


Figura 1 . Administrata Komunale (2013)

KORNIZA LIGJORE PËR HARTIMIN E PZHK-së

Gjatë hartimit të PZHK-së janë hartuar ligjet në vijim :

- Ligji Nr.2003/14 për Planifikimin Hapësinor dhe Ligji Nr.03/L-106 për Ndryshimet per ndryshimin e ligjit per Planifikimin Hapesinor Nr.2003/14
- Ligji Nr.02/L-88 mbi Trashëgiminë Kulturore/Gazeta Zyrtare Nr.29/ 1 Korrik 2008
- Ligji Nr.04/L-110 për Ndërtim/ Gazeta Zyrtare Nr.18/ 3 Korrik 2012
- Ligji Nr.2003/11 për Rrugët/ Gazeta Zyrtare Nr.16/ 1 Shtator 2007 dhe Ligji Nr.03/L-120 mbi Ndryshimet dhe Plotësimet e Ligjit Nr.2003/11/ Gazeta Zyrtare Nr.46/ 15 Janar 2009
- Ligji Nr.04/L-179 për Transportin Rrugor/ Gazeta Zyrtare Nr.21/ 13 Qershor 2013
- Ligji Nr.02/L-26 për Tokën Bujqësore/ Gazeta Zyrtare Nr.13/ 1 Qershor 2007
- Ligji Nr.03/L-230 për Vlerësimin Strategjik Mjedisor/ Gazeta Zyrtare Nr.83/ 29 Tetor 2010
- Ligji Nr.04/L-027 për Mbrojtjen nga Fatkeqësitë Natyrore dhe Fatkeqësitë Tjera
- Ligji Nr.04/L-013 për Kadastër/ Gazeta Zyrtare Nr.13/ 1 Shtator 2011
- Ligji Nr.03/L-025 për Mbrojtjen e Mjedisit/ Gazeta Zyrtare Nr.50/ 6 Prill 2009
- Ligji Nr.03/L-233 për Mbrojtjen e Natyrës/ Gazeta Zyrtare Nr.85/ 9 Nëntor 2010
- Ligji Nr. 04/L-159 për Zonat Ekonomike/ Gazeta Zyrtare Nr.6/ 12 Mars 2013
- Ligji Nr.04/L-060 për Mbeturinat/ Gazeta Zyrtare Nr.17/ 29 Qershor 2012
- Ligji Nr.04/L-147 për Ujërat e Kosovës/ Gazeta Zyrtare Nr.10/ 29 Prill 2013
- Ligji Nr.03/L-098 për Bujqësinë dhe Zhvillimin Rural/ Gazeta Zyrtare Nr.56/ 27 Korrik 2009

Plani Zhvillimor Komunal 2014 – 2023
Mamushë

- Ligji Nr.02/L-70 Sigurinë në Komunikacionin Rrugor/ Gazeta Zyrtare Nr.36/ 25 Gusht 2008
- Ligji Nr.2003/3 për Pyjet e Kosovës dhe Ligji Nr.2004/29 për Ndryshimet dhe Plotësimet e Ligjit Nr.2003/3 për Pyjet e Kosovës/ Gazeta Zyrtare Nr.34/ 1 Gusht 2008 dhe Ligji Nr.03/L-153 për Ndryshimin dhe Plotësimin e Ligjit Nr.2003/3 për Pyjet e Kosovës

DOKUMENTETE REFERUESE PËR PZHK-NË E MAMUSHËS

Dokumentet përkatëse që janë marrë në konsideratë gjatë hartimit të PZHK-së së Mamushës janë:

- Plani Hapësinor i Kosovës (2010-2020)
- Strategjia e Zhvillimit Lokal-2009
- Raportet dhe politikat e sektorit të nivelit komunal dhe kombëtar
 - Raportet komunale të sektorëve
 - MMPH (2007), Raport mbi gjendjen e natyrës
 - MMPH (2011), Raporti mbi Mjedisin në Kosovë 2008-2010
 - MIA (2007), Vlerësimi i rreziqeve
 - ASK (2013), Vlerësimi i popullsisë së Kosovës; 2011 Regjistrimi i popullsisë
 - ASK (2009), Popullsia, ekonomitë familjare sipas vendbanimit dhe organizimit territorial në Kosovë deri në vitin 2008

Dokumentet e tjera në dispozicion:

- Dokumenti i Integruar i Vizionimit për Mamushën 2011
- Zyra e Bashkëpunimit Zviceran në Kosovë (2009) Studimi i Fizibilitetit për Qendrën e Grumbullimit në Mamushë

Plani Zhvillimor Komunal 2014 – 2023 Mamushë

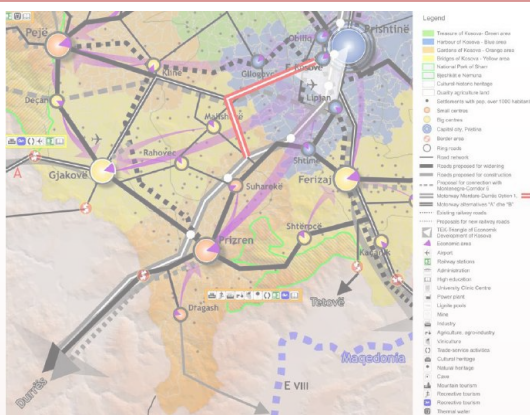


Figura 2. Strategjia e Zhvillimit hapësinor – Zona e Portokalltë (Kopshtet e Kosovës)

Burimi : PHK 2010-2020

Plani Hapësinor i Kosovës (PHK-së) 2010-2020 përkufizon qëllimet dhe objektivat e zhvillimit hapësinor për tërë territorin e Kosovës dhe shërben si udhëzues për hartimin e Planeve Zhvillimore Komunale. Struktura hapësinore e territorit të Kosovës është e ndarë në fushat e mëposhtme bazuar në karakteristikat e tyre të përbashkëta të gjeografike, ekonomike dhe sociale:

- ❖ "Thesari i Kosovës" - zonë e gjelbër, e karakterizuar nga industria, shërbimi dhe tregtia me Mitrovicën si qendër kryesore.
- ❖ "Porti i Kosovës" -zona e kaltër me Prishtinën si kryeqendë , qendër administrative, arsimore, agro-industriale, të tregtisë dhe shërbimit.
- ❖ "Kopshtet e Kosovës" - me ngjyrë portokalli dhe e karakterizuar si zonë kulturoro-turistike, shërbime të agro-industrisë dhe të tregtisë. Qendrat kryesore në Prizren dhe Pejë.
- ❖ "Urë e Kosovës"-zona e verdhë është e identifikuar si vend me potencial turistik, tregtar, shërbyes dhe agro-industrial. Ferizaj, Gjilani dhe Gjakova janë nje tregtare me shtetet fqinje.

Mamusha është pjesë e Pjesës jugore të Kosovës ,zonës së portokalltë , që përfshinë Suhareken, Dragashin dhe Prizrenin si qendra komunale.

Vizioni i zonës së portokalltë në PHK është:

- Kopshti i Kosovës, me Prizrenin si qendër të saj do të ndërtohet në rrënjët dhe traditat e kësaj zone të lashtë, për t'u bërë një qendër moderne ekonomike dhe kulturore-turistike, e zhvilluar, me shërbim të industrisë bujqësore dhe tregtisë, dhe rrjetit funksional që krijon lidhje të forta me fshatrat e largëta për të inkurajuar aktivitetet e bazuara në burimet natyrore, krijimin e një mjedisi tërheqës punues për zhvillimin e aktiviteteve afariste private, veçanërisht në turizëm dhe bujqësi.
- Synimet kryesore për rajonin jugor –Kopshtet e Kosovës janë :
- Administrimi efikas që promovon programet për zhvillimin ekonomik lokal
- Zhvillimi dhe përmirësimi i infrastrukturës fizike
- Zhvillimi i bujqësisë
- Programi i ZHEL-it (zhvillimi ekonomik lokal) përmes promovimit të NVM-ve (ndërmarrjeve të vogla dhe të mesme)
- Zhvillimi i turizmit kulturor dhe malor , mbrojtja e trashëgimisë natyrore kulturore dhe historike

Këto caqe afatgjata të zhvillimit ishin bazë për vendosjen e qëllimeve specifike të zhvillimit për Mamushën, duke marrë parasysh kontekstin e saj lokal: Karakteristikat gjeografike, burimet natyrore dhe zhvillimin aktual ekonomik dhe burimet njerëzore.

Kutia 1. Plani Hapësinor i Kosovës

1. PROFILI

1.1 KUSHTET FIZIKE DHE GJEOGRAFIKE

1.1.1 Pozita gjeografike

Lokacioni: Komuna e Mamushës shtrihet në regjionin jugor të Kosovës. Sipërfaqja e saj është 10.94 km² dhe është njëra nga njësitë komunale më të vogla në Kosovë. Koordinatat e komunës janë gjerësia 42° 20'40" dhe gjatësi 20° 43'47". Komuna në juglindje kufizohet me Komunën e Prizrenit, në verilindje me Komunën e Suharekës dhe në veriperëndim me Komunën e Rahovecit. Vendbanimi i vetëm në komunë është Mamusha që gjendet në të dy anët e rrugës që lidh rrugën Piranë – Suharekë me rrugët regjionale Prizren-Prishtinë dhe Prizren – Shkup, ndërsa në jug lidh me Gjakovën dhe Pejën. Distanca nga qendrat e komunave fqinje është: nga Prizreni është 20 km, nga Suhareka është 10 km dhe nga Rahoveci 15 km.

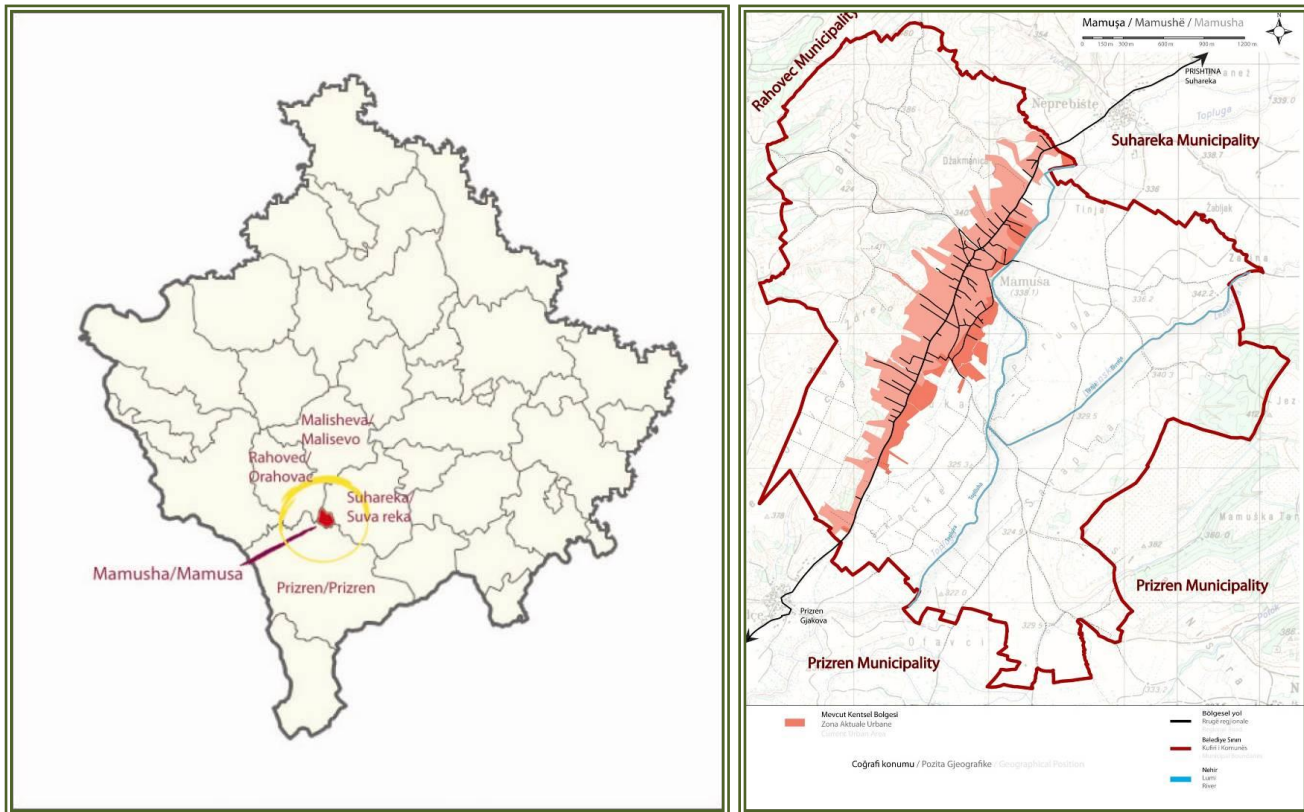


Figura 3. Geographical Position of Mamusha/Mamuša Municipality

1.1.2 Karakteristikat gjeografike

Topografia: Komuna e Mamushës shtrihet në rrafshin e Dukagjinit, pellgut të madh që mbulon pjesën jug-lindore të Kosovës. Ky rajon ka tokë të punueshme pjellore, e cila në kombinim me klimën e bën të përshtatshëm kultivimin bujqësor. Territori i komunës është i përbërë kryesisht prej terrenit të sheshtë në zonën qendrore, ndërsa në veriperëndim ka dy kodra Maçovina dhe Tiçanlik, ku janë të mbjella vreshtat dhe një në Juglindje ku rriten shkurre / pyje. Komuna e Mamushës ka një lartësi prej 320-360 m mbi nivelin e detit me pikën më të lartë në kodrën Golubrade me 460 m. Dy lumenj rrjedhin përmes komunës, duke kaluar nëpër tokë të punueshme: më i madhi Toplluha e cila është degë e lumit Drini i Bardhë dhe një më i vogël me emrin Tërrn. Vendbanimi linear është i vendosur në një pjerrtësi në qendër të komunës, përgjatë një rrugë të ngushtë dhe gjarpëruese.

Kushtet klimatike: Në komunën e Mamushës mbizotëron një klimë kontinentale, por ajo gjithashtu përjeton edhe një klimë mesdhetare për shkak të rrymës të ngrohtë të Adriatikut që vjen përmes kanjonit të lumit Drini i Bardhë. Kjo klimë është e përshtatshme për kultivimin e një sërë të prodhimeve bujqësore. Temperatura mesatare vjetore në komunë është 11.5 ° C. Temperatura më e lartë mesatare është 22,2 ° C në korrik-gusht, ndërsa më e ulët është - 1 ° C në janar. Reshjet mesatare janë diku rreth 686 mm / vit.

Kushtet hidrologjike: Dy lumenj kalojnë përmes komunës së Mamushës, lumi Toplluhë dhe lumi Tërrn. Lumi Toplluhë me një gjatësi prej 4 km fillon në Shkozë të Malishevës, ndërsa lumi Tërrn me një gjatësi prej 2.5 km fillon në Sallagrazhdë-Suharekë. Cilësia e ujit të dy lumenjve është e ulët dhe për këtë arsye brenda komunës së Mamushës nuk përdoret për të pirë apo për ujitje. Megjithatë ka burime të pasura ujore nëntokësore të cilat përdoren për këtë qëllim.

Përbërja e tokës: Një pjesë e madhe e tokës në komunën e Mamushës me rreth 85% është tokë bujqësore. Nga kjo, 65% është tokë e punueshme e kualitetit të mirë e cila përdoret për të prodhuar perime; 11% janë livadhe dhe kullota dhe rreth 9% janë vreshta; pyjet dhe shkurret përbëjnë 9% të territorit të komunës. Vendbanimi në vetvete shtrihet në tokë bujqësore të kualitetit të mirë të zonës qendrore, ndërsa vetëm 2% e tokës komunale është kategorizuar si një tokë joproduktive.

Flora dhe fauna: Mjedisi natyror në Mamushë është i pasur dhe i larmishëm si me habitate ashtu edhe me kafshë të egra. Pylli është i mbjellur me drunj të ndryshëm dhe shkurre që janë vendbanim për një numër të madh të kafshëve të egra. Ekziston edhe një biodiversitet i pasur në zonën përgjatë lumenjve dhe rrugëve në fushat bujqësore.

Konkluzion :

Përkundër faktit që është komuna më e vogël në Kosovë, Mamusha me pozitën e saj gjeografike , burimet natyrore dhe klimë të këndshme ka kushte të favorshme për zhvillimin ekonomik. Ajo mund të përfitojë nga distanca e shkurtër me qendrat komunale fqinje që mundëson një bazë të mirë zhvillim dhe bashkëpunim të ardhshëm. Afërsia me autostradën siguron një qasje të lehtë në tregjet ndërkombëtare dhe mundësi për të zhvilluar një bashkëpunim të mirëfilltë ndërkufitar.

1.2 DEMOGRAFIA DHE SITUATA SOCIO-EKONOMIKE

Të dhënat e paraqitura më poshtë i referohen të dhënave zyrtare te Entit të statistikave të Kosovës, “Popullsia, ekonomitë familjare sipas vendbanimeve dhe organizimit territorial të Kosovës deri në vitin 2008”. Regjistrimi i Popullsisë në Kosovë nga viti 2011 dhe anketa e ekonomive familjare (2010).

1.2.1 Popullsia

Regjistrimi i fundit i popullatës ishte bërë më 2011, për herë të parë për Mamushën si një komunë në vete. Në mënyrë që të krijohet një ide e evoluimit të vendbanimeve në kuptimin e rritjes së popullatës ndër vite, në tabelën e mëposhtme janë prezantuar të dhëna nga viti 1945 deri më 2011.

Gjatë diskutimit të të dhënave ne duhet të kujtojmë se këto të dhëna janë marrë nga burime të ndryshme dhe kriteret bazë nuk janë të ditura. Prandaj është e vështirë ti referohemi evolucionit si një trend i zhvillimit.

Megjithatë, siç tregon tabela ka një rritje konstante të popullsisë. Nga të dhënat në tabelën 1. Popullata prej vitit 1948-1953 është rritur për 11% (përafërsisht 2.2 % në vit), nga vitet 1953-1961 është rritur 6% (ose përafërsisht 0.75% në vit), nga 1961-1971 është rritur për 28 % (pse përafërsisht 2.8% në vit), nga viti 1971-1981 është rritur 35% (përafërsisht 3.5% në vit) dhe prej vitit 1981-1991 popullata është rritur për 20% (përafërsisht 2% në vit). Megjithatë, nga viti 1991 deri në vitin 2011 numri i popullatës është shtuar për 67 % (ose 3.35% në vit). Nga të dhënat e mësipërme mund të shihet se rritja më e madhe e popullsisë ishte në periudhën mes viteve 1991-2011.

Nr	Vendbanimi	Popullsia							
		1948	1953	1961	1971	1981	1991 ¹	2010 ²	2011 ³
1	Mamushë	1,352	1,500	1,590	2,038	2,752	3,297	4234	5,507

Figura 4. Popullsia nga 1948 deri 2011

Sa i përket Shërbimeve Administrative Komunale, Një zyre e regjistrimit civil është hapur në ndërtesën komunale më 22 Maj 2009. Së bashku me certifikatat e lindjes , banorët tashmë mund të marrin edhe dokumente tjera personale siç janë letërnjoftimet dhe pasaportat. Ofrimi i shërbimeve si regjistrimi i automjeteve dhe dhënia e patentë shoferëve nuk ka filluar ende ⁴.

Dendësia e popullatës: sipërfaqja e përgjithshme e territorit të komunës së Mamushës është 10.94 km² me dendësi të popullatës prej 503.4 banorë në /km² (e llogaritur për numrin e popullatës të nxjerrë nga

¹ Source: Statistical office of Kosovo - Evaluation of the Federal Statistical Office of Yugoslavia

² Source: Field survey – Un-Habitat and Municipality, July 2010

³ Source: Statistical Agency of Kosovo – Kosovo Census 2011

⁴ Source: Profile of Mamusha/Mamuša municipality – OSCE – 2009

Plani Zhvillimor Komunal 2014 – 2023
Mamushë

Regjistrimi i Popullsisë në Kosovë më 2011). Kjo shifër tregon se dendësia e popullatës në Mamushë është më e lartë se dendësia mesatare në Kosovë, që është (177.4 banorë /km²)⁵.

Popullsia në bazë të përkatësisë etnike: Komuna e Mamushës është e banuar kryesisht nga tri përkatësi etnike , prej të cilëve 93% janë Turq , 6% Shqiptarë dhe 1% Romë, Ashkali apo Egjiptas (RAE)⁶.

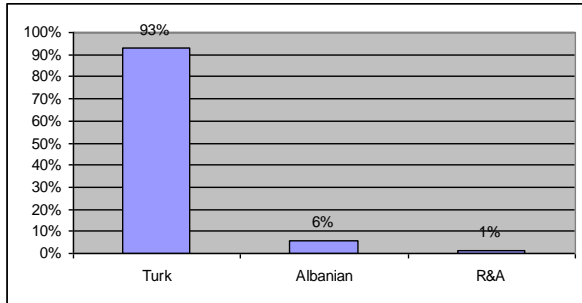


Figura 5 Përbërja etnike e Komunës

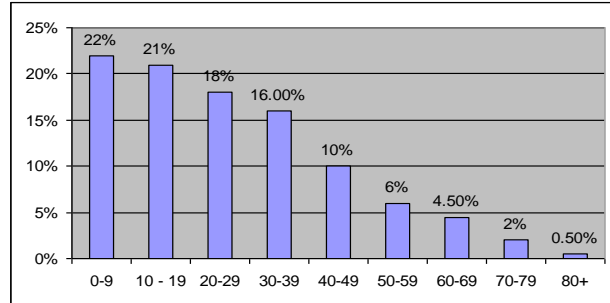


Figura 6. Struktura e moshës në komunë

Gjendja e ekonomive familjare: Sipas tabelës së prezantuar më poshtë Mamusha ka 566 ekonomi familjare me ç’rast më tepër se 40% e ekonomive familjare kanë më shumë se 10 + anëtarë. Një fakt që duhet theksuar është se rreth 21% të ekonomive familjare në Mamushë bien nën shifrat e mesatares së MEFK (mesatarja e ekonomive familjare të Kosovës (MEFK) që është 5.85 anëtarë) dhe ky është një trend në rritje (shih figurën 8).

Vendbanimi	Ekonomite familjare								
	1948	1953	1961	1971	1981	1991 ⁷	2008	2010 ⁸	2011 ⁹
Mamushë	183	198	209	220	263	334	403	453	566

Figura 7. Ekonomite familjare nga 1981 deri 2011

Ekonomite familjare sipas numrit të antareve											
Nr. I antareve	1	2	3	4	5	6	7	8	9	10 +	Total
Nr. I ekonomive familjare %	0.2	1	2.8	6.5	11	12	11	6.9	6.2	42.4	100

Figura 8. Household structure¹⁰

Settlement	Households per Housing Unit		
	1	2	3+
<i>Mamusha</i>	461	43	6

Figura 9. No of household per housing unit¹¹

⁵ Source : Spatial Plan of Kosovo 2010-2020

⁶ Burimi : Agjencia e Statistikave të Kosovës – Regjistrimi i Popullsisë në Kosovë, Prill

⁷ Burimi: Agjencia e Statistikave të Kosovës - Vleresimi i Entit Statistikor Federal i Jugosllavise

⁸ Burimi: Hulmtimi ne teren – UN-Habitat-i dhe Komuna e Mamushës, Korrik 2010

⁹ Burimi : Agjencia e Statistikave të Kosovës – Regjistrimi i Popullsisë në Kosovë, Prill 2011

¹⁰ Source: Kosovo Statistical Agency – Kosovo Census, April 2011

1.2.2 Situata Sociale

Punësimi dhe papunësia: në komunën e Mamushës numri i përgjithshëm i popullsisë në moshë pune (15 deri 64 vjet) është rreth **3440**, numri i popullatës ekonomikisht aktive është ¹² rreth **1216**, prej të cilëve 97% janë të punësuar, 1.1% ka punuar por tash është e papunë , 0.7% e papunë dhe nuk ka punuar kurrë , 0.9% e papunë duke pritur që të filloj punën, përderisa numri i popullatës ekonomikisht jo aktive është rreth ¹³ **2224** 65% e numrit të përgjithshëm të moshës së punës.

Popullata ekonomikisht joaktive përfshin gratë e te gjitha moshave të cilat kujdesen për shtëpinë apo familjen. Kjo është si rezultat i të qenurit një komunë rurale, ku mundësitë e punësimit kanë bazë kryesisht familjare (në bujqësi dhe bizneset e ndërlidhura me bujqësi) pothuajse të gjitha femrat anëtarë të moshës së punës nuk janë zyrtarisht të punësuar , dhe në vend të kësaj marrin detyra në kuadër të ekonomisë familjare dhe aktiviteteve shtesë në ferma. Kjo qon në një pabarazi të gjerë ndërmjet gjinive në lidhje me fuqinë punuese se sa që perceptohet në nivelin e Kosovës.

Sa i përket popullatës ekonomikisht jo aktive, 18% e vijojnë shkollën dhe pjesa tjetër është e pensionuar ose nuk punon për arsye tjera. (shih figurën 10)

Popullsia ekonomikisht jo aktive sipas arsyes qe nuk punon ne javen para regjistrimit											
GRUPMOSHAT 5 VJECARE (15-19; ...; 64)	Arsyeja prse nuk punon										
	Shkollohen (%)		Kujdesen per familjen (%)		Te pensionuar (%)		Marrin pension apo te hyra kapitale (%)		Arsye tjera (%)		Total
Gjinai	Mash	Fem	Mash	Fem	Mash	Fem	Mash	Fem	Mash	Fem	
15 – 19	37.4	29	2	22.4	0	0	0	0.2	6.7	2.3	483
20 – 24	14	7.4	4	58.7	0	0	0	0	12.9	3.0	353
25 – 29	1.5	0.7	2.2	79.7	0	0	0	0	13.4	2.5	275
30 – 34	0	0	1.6	84.8	0	0	0	0	12	1.6	251
35 – 39	0	0	2.2	87.0	0	0	0	0	9.4	1.4	226
40 – 44	0	0	2.4	80.0	0.6	0	0	0.6	14.6	1.8	164
45 – 49	0	0	1.4	82.8	0	0	0	0	13.6	2.2	140
50 – 54	0	0	2.2	76.3	0	0	0	0	20.5	1.0	93
55 – 59	0	0	3.5	73.0	1.0	0	1.0	1.0	18.0	2.5	123

¹¹ Source: Kosovo Statistical Agency – Kosovo Census, April 2011

¹² Burimi : Agjencia e Statistikave të Kosovës – Regjistrimi i Popullsisë në Kosovë, Prill 2011

Ekonomikisht aktive: Personat e të dyja gjinive të një moshe të caktuar, që ofrojnë fuqinë punëtore në tregun e punës për aktivitetet prodhuese (të cilët e kanë kaluar kufirin prodhues të sistemit), gjatë një periudhe specifike të referencës. Kjo përfshin të gjithë personat që l plotësojnë kriteret për të qenë pjesë e të punësuarve(të punësuar apo vetëpunësuar) ose të papunësuar.

¹³ Burimi : Agjencia e Statistikave të Kosovës – Regjistrimi i Popullsisë në Kosovë, Prill 2011

Ekonomikisht jo aktiv: Personat që nuk konsiderohen të punësuar apo të papunësuar gjatë periudhës së observimit siç janë : nxënësit, studentët, shtëpiaket, pensionistët, personat në shërbimet e detyrueshme ushtarake etj.

Plani Zhvillimor Komunal 2014 – 2023
Mamushë

60 – 64	0	0	7.0	60.0	3.5	0	5.0	1.6	22.0	0.9	116
TOTAL											2224

Figura 10. Popullata ekonomike jo aktive sipas arsyes së papunësisë¹⁴

Te hyrat: Sa i përket gjendjes ekonomike të banorëve të Komunës, për shkak të luhatjeve të fitimeve të bujqve të vetëpunësuar është vështirë që të llogariten të ardhurat e tyre mesatare. Sipas anketës në terren të 2010, prej atyre që ju përgjigjen kësaj pyetjeje, shumica e ekonomive familjare deklaruan të ardhura mesatare prej 200 eurosh në muaj, megjithatë 32% e ekonomive familjare deklaruan të ardhura më të ulëta se kjo. Të ardhurat e ekonomive familjare po ashtu plotësohen edhe nga mbështetja financiare nga diaspora.

FITIMET MUJORE TË EKONOMIVE FAMILJARE	PËRQINDJA
Nën 200 euro në muaj	32%
200 euro në muaj	55%
Mbi 200 euro në muaj	13%

Figura 11. Të ardhurat mujore të ekonomive familjare¹⁵

Shkalla e varfërisë dhe asistencës sociale: * Në komunën e Mamushës është themeluar kohëve të fundit Zyra për mirëqenie sociale nën Departamentin e Shëndetësisë dhe Mirëqenies Sociale. Njësia përbëhet nga një koordinator dhe një zyrtar. Niveli i varfërisë, është përcaktuar në bazë të numrit të familjeve që marrin asistencë sociale, e cila ende jepet nga komuna e Prizrenit. Të dhënat e marra nga Departamenti i Shëndetësisë dhe Mirëqenies Sociale tregojnë se në vitin 2011 rreth 22 familje kanë marrë ndihmë sociale. Bazuar në numrin e familjeve që marrin asistencë sociale është vlerësuar se norma mesatare e varfërisë në komunë është 4.0%.

Migrimi : Për shkak të faktit se Mamusha është një komunë e sapo themeluar, nuk ka të dhëna të mjaftueshme zyrtare lidhur me migrimin brenda dhe jashtë komunës. Pasi që komuna është e përberë nga një vendbanim për këtë arsye ajo nuk është përballur me migrimin nga zonat rurale në ato urbane. Përveç kësaj, shumë njerëz nga komuna e Prizrenit janë të punësuar në Mamushë dhe udhëtojnë çdo ditë nga Prizreni në Mamushë dhe anasjelltas.

Sipas të dhënave të marra nga Regjistrimi i popullsisë në Kosovë të vitit 2011 Mamusha është brenda atyre komunave që kanë normë të ulët të imigracionit (<5%), ndërsa shkalla e migrimit të jashtëm është më e ulët se <10%.

Popullsia e Mamushës imigron kryesisht në Turqi, për arsim, punë dhe për të siguruar familjeve kushte më të mira të jetesës dhe mjedisit.

Organizimi i shoqërisë civile: Komuna e Mamushës ka disa Organizata Joqeveritare (OJQ) apo shoqata që kryesisht merren me aktivitete politike, kulturore, arsimore, bujqesore dhe të zhvillimit ekonomik.

¹⁴ Burimi : Agjencia e Statistikave të Kosovës – Regjistrimi i Popullsisë në Kosovë, Prill 2011

¹⁵ Burimi: Hulumtimi në teren – UN-Habitat-i dhe Komuna e Mamushës, Korrik 2010

Partite politike qe ishin prezente ne vitin 2011 jane: PDK, KDTP dhe KTB. Disa nga Organizatat e Mamushës janë “ Shoqata Kulturore Artistike “Asik Ferki” , Shoqata Rinore “ Alperenler”, Shoqata per arsim dhe kultur “ Shoqata e Fermerëve”, Shoqata e afaristëve” dhe Shoqata Kulturore Artistike “ Asik Ferki”.

1.2.3 Infrastruktura dhe shërbimet sociale

Shërbimet e shëndetësisë primare janë të menaxhuara nga Drejtoria Komunale e Shëndetësisë dhe Mirëqenies Sociale, ndërsa shërbimet e arsimit menaxhohen nga Drejtoria Komunale e Arsimit.

Shërbimet shëndetësore: Që nga Janari i vitit 2007 kujdesi shëndetësor parësor i Mamushës është ndarë nga kujdesi shëndetësor parësor i Prizrenit. Tani, kujdesi shëndetësor parësor në Mamushë menaxhohet nga Departamenti Komunal i Shëndetësisë dhe Mirëqenies Sociale. Kujdesi shëndetësor parësor ofrohet në Qendrën kryesore të Mjekësisë Familjare, e cila ndodhet në qytetin e Mamushës. Ndërtesa e parë e Qendrës për Mjekësi Familjare u ndërtua në vitin 2002 nga KFOR-i Turk¹⁶. Në fund të vitit 2008 Qendra e re e Mjekësisë Familjare u bë funksionale, ndërtimi i së cilës u financua nga Ministria e Shëndetësisë.

Qendra ka të punësuar gjithsej 17 punonjës¹⁷, duke përfshirë një mjek specialist, dy mjekë të përgjithshëm, një dentist, një teknik i lartë, një teknik i farmacisë, dy teknik laborator, 6 infermiere/teknikë medicinal dhe dy punonjës administrativë.

Qendra është e hapur nga ora 7 e mëngjesit deri në orën 9 të mbrëmjes dhe ofron shërbime të kujdesit shëndetësor parësor të përgjithshëm, shërbime laboratorike, dentare dhe vaksinim ndërsa për shërbimet e kujdesit shëndetësor dytësor, banorët i drejtohen Spitalit Rajonal të Prizrenit.

Qendra ekzistuese e përmbush kriterin e Planit Hapësinor të Kosovës 2010 – 2020+, 1 mjek dhe 2 motra medicinale për 2000 banorë¹⁸.

Shërbimet Arsimore: Sistemi arsimor në komunën e Mamushës është i organizuar në tre nivele: parashkollor, fillor, mesëm i ulët dhe mesëm i lartë, të cilat nivele zhvillohen në dy objekte shkollore. Sistemi i arsimit menaxhohet nga Departamenti Komunal i Arsimit.

Niveli i parashkollor (çerdhe), në komunën e Mamushës nuk ka çerdhe për fëmijët deri në 4 vjeç, Komuna duhet të merr në konsiderim sigurimin e objektit apo hapësirës për kopsht.

Niveli parashkollor që nga Shtatori i vitit 2010 këto klasë janë vendosur në objektin e shkollës së re “Haci Ömer Lutfü”. Mësimi zhvillohet në gjuhën turke dhe gjuhën shqipe, ku rreth 15% i femijeve mesojne në gjuhën Shqipe dhe te tjeret ne gjuhen Turke.

Niveli fillor dhe mesëm i ulët, deri ne vitin akademik 2009/2010 si shkollë fillore ka qenë shkolla “Haci Omer Lutfu”, por që nga Shtatori i vitit 2010 mësimi mbahet në objektin e ri të shkollës fillore “Haci Ömer Lutfü”. Në këtë shkollë zhvillohet arsimit fillor dhe i mesëm i ulët, ku rreth 92% mesojne në gjuhën

¹⁶ Burimi: Profili i Zhvillimit Hapësinor dhe Analiza e Situatës së komunës së Prizrenit, 2007, fq. 33

¹⁷ Burimi: KK Mamushe, 2010

¹⁸ Burimi: Plani Hapësinor i Kosovës 2010 – 2020+

Plani Zhvillimor Komunal 2014 – 2023
Mamushë

Turke kurse te tjeret në gjuhën Shqipe. Shkolla frekuentohet nga fëmijët me përkatësi etnike turke, shqiptare dhe rome. Në këtë shkollë gjithashtu janë akomoduar edhe 5 fëmijë me nevoja të veçanta. Shkolla ka 29 mësimdhënës për lëndët në gjuhën turke (si komunitet shumicë në komunë), gjë që nuk plotëson kriteret për raportin nxënës/mësimdhënës¹⁹.

Niveli i mesëm i lartë, shkolla e nivelit të mesëm në Mamushë “Ataturk” filloi të funksionojë në vitin 2002 dhe ka 2 degë, në degën e shkencave natyrore dhe atë të shkencave shoqërore.

Kjo shkollë u ndërtua nga KFOR-i Turk në vitin 2003 dhe ka 5 klasa ku mësimi mbahet në gjuhën turke. Në këtë shkollë zhvillohet mësimi i arsimit të mesëm të përgjithshëm (gjimnazi) dhe mjekësor si pjesë e shkollës së mesme të mjekësisë të Prizrenit²⁰. Shkolla ka 7 mësimdhënës, që plotëson kriterin për raportin nxënës/mësimdhënës²¹.

Personeli i shkollës është i përbërë nga punonjës nga Mamusha dhe atyre që vijnë nga komuna fqinje e Prizrenit. Duke pasur parasysh kualifikimin rreth 46% (shumica) janë me diplomë të shkollës së mesme, 36% janë me shkallën e 4 vjet universitet, rreth 4% janë me diplomë Bachelor. (Shih figurën 14)

Nr	Niveli	Nr. i nxenesve		
		Femra	Meshkui	Total
1	Parashkollor	24	36	60
2	Fillor	442	454	896
3	I mesem	66	97	163
4	Femijet me nevoja te vecanta	3	2	5
Total		1124		

Niveli	Gjuha		
	Turke	Shqip	
Parashkollor	52	8	
Fillor dhe	I-V	472	48
i mesem i ulet	VI-IX	349	75
	Femijet me nevoja te vecanta	5	
Mesem	X-XII	163	

Figura 12. Nxënësit në të gjitha nivelet e arsimit²²

Figura 13. Struktura e nxënësve në bazë të etnisë

	Univerzitet 4 vjecar		Univerzitet Bachelor		Shkollë e lartë		Shkollë e mesme		Shkollë fillore		Total	
	Femra	Tot.	Femra	Tot.	Femra	Tot.	Femra	Tot.	Femra	Tot.	Femra	Tot.
Fillor	10	14	1	2	16	26	1	1	0	3	28	46
Mesem	3	5	0	0	1	2	0	0	0	0	4	7
Drejtor	0	2	0	0	0	0	0	0	0	0	0	2
Sekretar	0	1	0	0	0	0	0	0	0	0	0	1
Stafi	0	0	0	0	0	0	0	0	0	5	0	5

¹⁹ Burimi: Udhëzimi Administrativ 18/2009

²⁰ Burimi: Profili i Komunës së Mamushës – OSBE – 2009

²¹ Burimi: Udhëzimi Administrativ 18/2009

²² Source: Mamuşa/ Mamusha/Mamuşa Municipality, 2010

mbeshtetes												
------------	--	--	--	--	--	--	--	--	--	--	--	--

Figura 14. Kualifikimet e stafit të shkollave²³



Figura 15. Shkolla Haci Lutfi Pacarizi

Sa i përket analfabetizmit të dhënat e marra nga regjistrimi i popullsisë në Kosovë të vitit 2011²⁴ tregojnë se rreth 1.3% e popullsisë së moshës 10 vjeçar dhe më të mëdhenj nuk dinë shkrim dhe lexim e cila është më e ulët sesa përqindja e Kosovës e cila është 3.8%. Përqindja më e lartë e analfabetizmit është e pranishme tek popullsia në mes të moshave 60 deri në 79 vjeç.

Të dy shkollat nuk kanë salla të sportit brenda tyre, por kanë fusha sporti në oborret e tyre. Kohëve të fundit është ndërtuar një fuhsë e futbollit afër shkollës së re fillore, e financuar nga Ministria për Komunitete dhe Kthim.

Objektet e religjionit: Në Mamushë ekzistojnë dy xhami, ku njëra është e vendosur në qendër të vendbanimit dhe një që është përfunduar në vitin 2012 e cila gjendet në pjesën jugore të komunës. Këto dy xhami përmbushin nevojat për banorët.

Hapësirat publike, Kultura, Sporti dhe Varrezat: Institucioni i vetëm kulturor në Mamushë është shtëpia e kulturës e cila është përdorur për shumë qëllime për organizimin e aktiviteteve kulturore dhe si një librari.

Për më tepër, si ngjarje me rëndësi kulturore është “ Festivali i Domates” që festohet që nga Korriku i vitit 2009. Qëllimi i festivalit është mbledhja e prodhuesëve dhe tregëtarëve nga Kosova dhe shtetet e regjionit si dhe promovimi i industrisë së domates në Mamushë. Festivali është mjaft popullor ku zhvillohen vallëzimet tradicionale.

²³ Source: *Mamuša/ Mamusha/Mamuša Municipality, 2010*

²⁴ Source: *Statistical agency of Kosovo – Kosovo Census, April 2011*

Komuna ka 3 parqe, dy hapësira gjelbëruese të shfrytëzuara nga qytetarët për piknik, dhe një numër të fushave te sportit. Këto hapësira mbulojnë vetëm 4.1²⁵% të territorit të komunës të gjithë sipërfaqes së komunës, nga e cila vetëm 0.1% mirëmbahet.

Parqet gjenden në qendër të qytetit të Mamushës, përgjatë lumit afër Ndërtesës së Kuvendit Komunal. Parqet janë ndërtuar pas vitit 2000, ku Parku Ankara dhe ai Fëmijëve është financuar nga komuna e Ankarës dhe Parku Bregdetar u financua nga Ministria e Qeverisjes Lokale. Parku i Fëmijëve ka lojërat për fëmijë që përdoret nga fëmijët e vegjël. Përveç fëmijëve të vegjël ky park nuk përdoret nga moshat tjera. Ndërtimi i parkut të ri është financuar nga Komuna dhe fondet e BE-së dhe ka një lokal për qaj po që nuk është duke operuar ende. Parqet janë pasuri e madhe e Komunës, E vetmja brengë është se parqet janë shumë të vogla dhe u mungojnë drunjët e mëdhenj, të cilët do të kishin krijuar hije gjatë ditëve të verës.

Sipërfaqet e gjelbra që përdoren për piknik janë prone private, dhe ndonjëherë përdoren nga banorët për rekreim, posaqërisht nga nxënësit dhe mësimmshënësit. Megjithatë, këto sipërfaqe të hapura nuk plotësojnë nevojat e qytetarëve, pa përfshirjen e ndonjë objekti public, apo pa aktivitetet e planifikuara për mirëmbajtje.

Në Mamushë sporti më i popullarizuar është futbollit. Komuna ka tre terene të hapura të sportit, dy janë terene të futbollit dhe një i basketbollit. Njëri nga terenet e futbollit që ndodhet ndërmjet Shtëpisë së Kulturës dhe Shkollës së re fillore, është ndërtuar menjëherë pas luftës. Kurse dy tjerat janë ndërtuar në të një njëjtën kohë me objektin e shkollës së mesme të lartë në vitin 2002 nga KFOR-i Turk. Aktualisht nuk ka terene të mbyllura të sportit.

Tereni i futbollit dhe i basketbollit brenda oborrit të shkollës përdoret nga nxënësit e shkollës dhe gjatë pushimeve përdoret nga rinia. Megjithatë, këto terene janë të kualitetit të ulët dhe kërkojnë përmirësime.

Për më tepër, për shkak të përdorimit të shpeshtë nga ana e qytetarëve tereni i futbollit afër shtëpisë së kulturës dhe shkollës është në gjendje të keqe. Për të përmirësuar gjendjen e tereneve dhe për të plotësuar nevojat e qytetarëve, Kuvendi Komunal ka filluar me punët regjeneruese.

Në kuadër të punëve regjeneruese komuna e Mamushës ka filluar të hartoj projektin për terenet e hapura dhe të mbyllura të standardit European. Tereni i futbollit në të hapur ndodhet afër Shtëpisë së Kulturës. Realizimi i këtij tereni është financuar nga Ministria e Komuniteteve dhe për Kthim. Aktualisht vetëm ky teren është përfunduar. Kurse tereni i mbyllur i sportit do të finanohet nga Komuna Turke Büyükçekmece. Realizimi i këtyre dy projekteve do të rris kualitetin e jetës së qytetarëve, pasi që në Mamushë nuk

²⁵ Burimi: KK Mamushë, 2010



Figura 16. Parku Ankara



Figura 17. Varrezat

ka salla të gjimnastikës nëpër shkolla dhe në përgjithësi ka mungesa hapësirave publike.

Varrezat: Në Mamushë aktualisht ka katër varreza, duke përfshirë edhe varrezat e vjetëra që ndodhen në juglindje (Shih pjesën e Trashëgimisë Kulturore).

Tre varrezat tjera u themeluan pas zgjerimit të Mamushës në veri dhe ende përdoren. Kur janë themeluar ndodheshin në dalje të Mamushës pro për shkak të zgjerimit të vazhdueshëm, varrezat janë në qendër të komunës. Varrezat janë rreth 150 vjeçare me disa gur varri të vjetër dhe ndodhen në të dyja anët e rrugës (kryesore) lokale. Njëra varrezë i përket vetëm banorëve romë, ndërsa dy të tjerat i përkasin banorëve turq dhe shqiptarë.

Në varreza gjenden gurë varri shumë të vjetër. Deri në vitin 2005 varrezat nuk mirëmbaheshin dhe gjatë vitit 2005 persona privatë i rrethuan ato me shufra hekuri. Në vitin 2009 Komuna e Mamushës i përfundoi muret e gardhit. Në të njëjtin vit, Komuna e Mamushës ndërtoi shtigje mes varrezave për të pasur qasje më të lehtë.

Mediat lokale: nuk ka radio apo TV kanale lokale në komunën e Mamushës apo ndonjë gazetar që i shërben medias lokale. Prandaj, popullata kryesisht informohet nëpërmjet medieve publike dhe private të Kosovës.

Përmbledhje

Si rezultat i situatës të theksuar më lart, gjendja e punësimit në Mamushë është e kënaqshme pasi që shumica e familjeve janë 'të vetëpunësuar' në sektorin e bujqësisë. Megjithatë, komuna po përballet me kërkesa për mundësitë e punësimit alternativ për të akomoduar ambiciet e të rinjve që kanë studiuar apo studiojnë jashtë vendit (kryesisht Turqi) dhe nuk janë të interesuar për t'u angazhuar në aktivitete bujqësore.

Për sa i përket infrastrukturës së shërbimeve shëndetësore dhe arsimore ekziston nevoja për avancimin e vazhdueshëm të kapaciteteve të stafit, pajisjeve dhe objekteve. Për më tepër, ekziston nevoja për një hapësirë për një kopsht të fëmijëve dhe të objekteve për të moshuarit.

Edhe pse ka përmirësime në lidhje me braktisjen e shkollës nga vajzat kjo çështje është ende e evidente, prandaj ekziston nevoja për të inkurajuar pjesëmarrjen e tyre në shkollë dhe për të lehtësuar mundësitë e tyre për punësim në të ardhmen.

Në mënyrë që të sigurojë kushte cilësore të jetesës për banorët, Komuna ka krijuar hapësira për sport, rekreacion, kulturë me ndërtimi i hapësirave sportive, parqeve si dhe shtëpisë së kulturës, mirëpo mungon një objekt për argëtimin e të rinjve.

1.2.4 Vlerësimi i Situatës Aktuale

Përparësitë

- Popullsia e re shumë-etnike
- Objektit adekuat shëndetësor
- Objektet adekuate shkollore
- Zhvillimi i shërbimeve të arsimit
- Mbështetja nga komunat simotra turke dhe bashkëpunimi me ato
- Qytetarët që jetojnë në shtëpitë në pronësi private
- Disa aktivitete kulturore në dispozicion
- Mundësi për arsim (duke e përjashtuar universitetin)
- Norma e rritur e vajzave që ndjekin shkollat

Mundësitë

- Politikat e planifikimit social
- Pjesëmarrja e stafit mjekësor dhe mësimdhënësve të shkollave në trajnime të ndryshme për ngritje profesionale
- Ndihma financiare nga donatorët
- Ndihma teknike nga komunat simotra turke për ekipin komunal të planifikimit
- Numri i ngritur i profesionistëve komunal
- Ndërtimi i qendrës sportive
- Hapja dhe riaktivizimi i fabrikave
- Eksporti i produkteve në tregjet e huaja
- Kufizimi i migrimit
- Mundësi për të studiuar në universitetet e Turqisë

Dobësitë

- Norma e ulët e të ardhurave
- Shkalla e lartë e papunësisë në mesin e popullsisë në moshë pune dhe të grave
- Migrimi i popullsisë në moshë të re në qytetet e tjera të Kosovës dhe jashtë Kosovës
- Mungesa e profesionalistëve në të gjitha fushat
- Përfshirja e pamjaftueshme e femrave në jetën publike
- Mungesa e kontrollit të zhvillimeve/ ndërtimeve
- Shërbimet shëndetësore të pamjaftueshme (mungesa e mjekëve, mungesa e gjinekologut)
- Shkalla e pamjaftueshme e përfundimit të shkollimit

Rreziqet

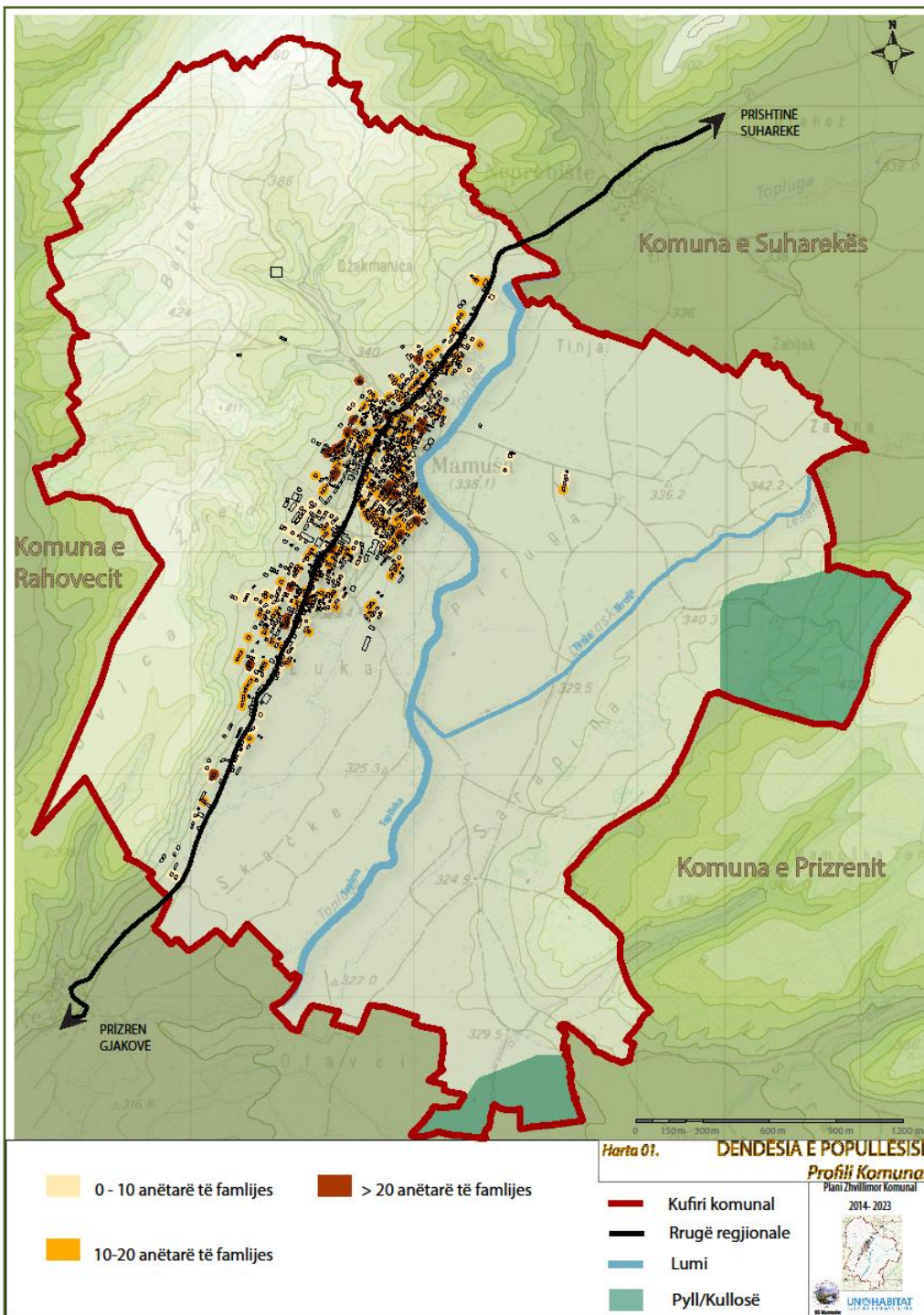
- Mungesa/ reduktimi e/i përkrahjes financiare nacionale dhe ndërkombëtare për zhvillimin e ekonomisë do të kufizoj zbutjen e papunësisë dhe çështjeve të varfërisë
- Rënie e cilësisë së jetesës

1.2.5 Sfida

Të rinjtë e Mamushës të cilët janë në moshë për punë, çdo ditë e më tepër janë të interesuar që të braktisin komunën për arsye të arsimit më të lartë dhe pas përfundimit të studimeve ata qëndrojnë nëse vendi i studimeve i ofron më tepër mundësi, ndërsa disa të tjerë shkojnë në komuna të tjera të Kosovës ose jashtë vendit për mundësi më të mira punësimi.

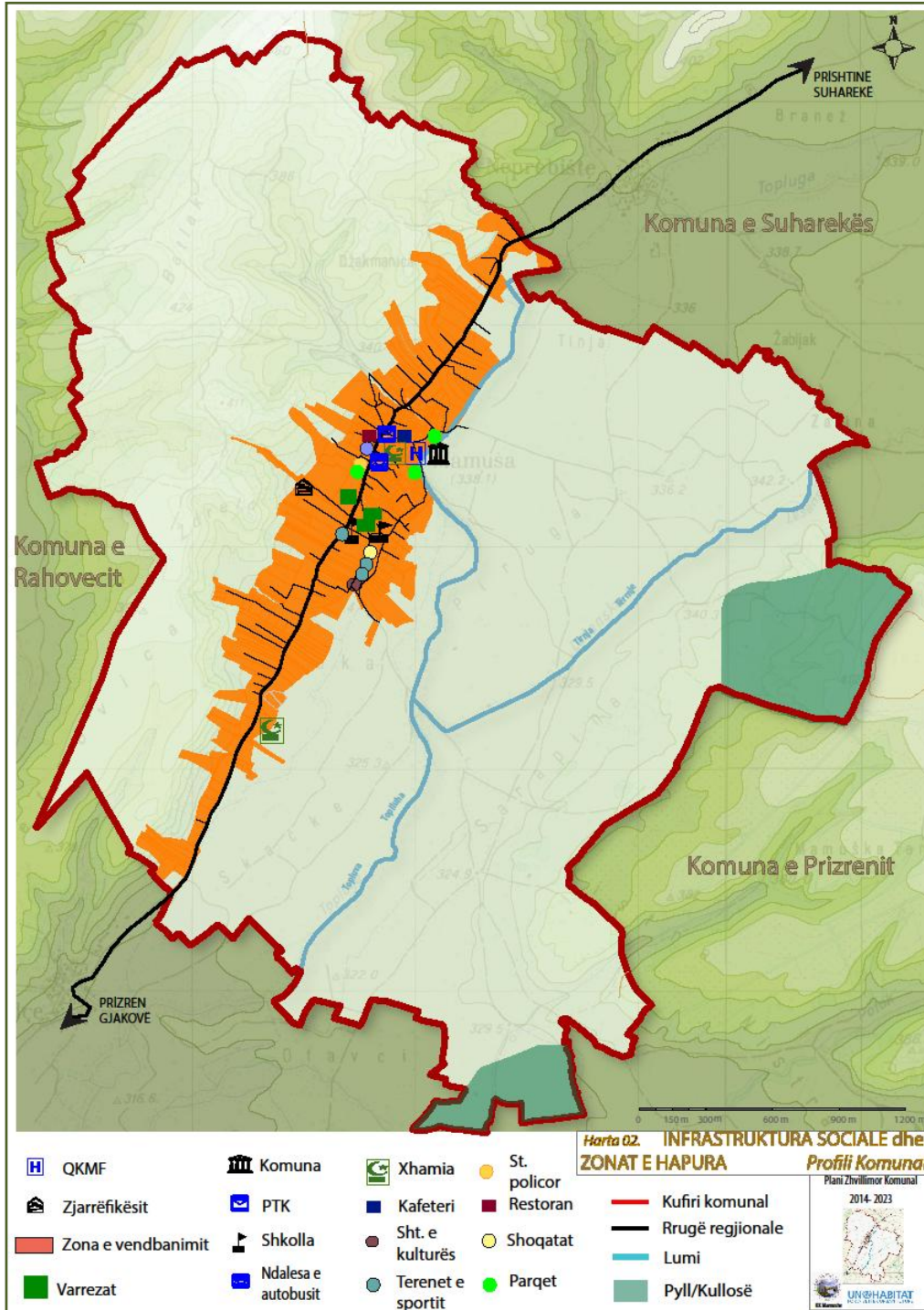
Si në mbarë Kosovën shërbimet shëndetësore dhe arsimore kanë nevojë që të përmirësohen. Duke marrë parasysh se Mamusha është një komunë e re, shërbimet shëndetësore dhe arsimore janë të kënaqshme, por ende është e nevojshme që të punohet për avancimin e vazhdueshëm të këtyre shërbimeve dhe ngritjen e kapaciteteve të personelit.

Në aspektin e arsimit në komunë ka një përqindje më të ulët të vajzave që frekuentojnë shkollën në krahasim me djemtë. Kështu që avansimi i shërbimeve shëndetësore dhe arsimore si dhe inkurajimi i vajzave të vijojnë shkollimin do të jetë njëra nga sfidat e Mamushës.



Harta 1. Dendesia e popullsisë

Plani Zhvillimor Komunal 2014 – 2023
Mamushë



Harta 2. Infrastruktura sociale dhe zonat e hapura

1.3 ZHVILLIMI EKONOMIK

1.3.1 Situata ekonomike

Në komunën Mamushës niveli i papunësisë brenda popullsisë ekonomisht aktive është më i ulët se sa në nivel kombëtar i cili është rreth 45%²⁶.

Kjo i atribuohet nivelit të lartë të ‘vetëpunësit’ të banorëve në sektorin e bujqësisë. Shumica e aktivitetit ekonomik të Komunës zhvillohet nga prodhimtaria bujqësore dhe nga industria që ka të bëjë me bujqësinë. Megjithatë për momentin ka pak investime në këta sektorë të rëndësishëm për të nxitur zhvillimin.

Mamusha ka lidhje me komunat simotra në Turqi dhe Agjencia Turke për Bashkëpunim Ndërkombëtar dhe Zhvillim (TIKA) gjithashtu ka ofruar mbështetje të konsiderueshme për zhvillimin e ekonomik duke bërë përmirësime të infrastrukturës në Komunë siç janë rregullimi i rrugëve dhe trotuareve dhe kompletimi i shkollës së re fillore. Edhe Ministria e Shëndetësisë e ka mbështetur përmirësimin e situatës ekonomike në Komunë duke ndërtuar një qendër të re mjekësore, e cila tani punëson 17 persona.

Sektorët e punësit: Si një komunë rurale, industria bujqësore dhe nga industria që ka të bëjë me bujqësinë, janë kryesisht sektorët e vetë-punësit. Megjithatë ka edhe sektorë të punësit në Mamushë të përbërë nga sektori publik dhe bizneset e vogla.

INDUSTRIA KRYESORE	Totali (%)
Bujqësia, gjuetia dhe pylltaria	55.0
Industria përpunuese	3.5
Ndërtimi	13.4
Tregtia me shumicë dhe me pakicë, riparimi i motorëve të automjeteve, motoçikletave dhe mallrat personale dhe shtëpiake	15.8
Hotelet dhe restorantet	1.0
Transporti, magazinimi dhe komunikacioni	1.5
Ndërmjetësimi financiar	0.3
Pasuritë e patundshme, dhënia me qira dhe aktivitet biznesore	0.5
Administrata publike dhe mbrojtja; sigurimi i detyrueshëm social	3.9
Arsimi	2.5
Shëndetësia dhe puna sociale	1.0
Komunitetit tjetër, social dhe aktivitetet personale të shërbimit	1.6

Figura 18. Punësimi në bazë të industrisë²⁷

²⁶ Source: Statistical agency of Kosovo – Kosovo Census, April 2011

²⁷ Source: Statistical agency of Kosovo – Kosovo Census, April 2011

Plani Zhvillimor Komunal 2014 – 2023
Mamushë

Sipas *figurës 18* në komunën e Mamushës sektori më i madh i punësimit është bujqësia dhe industria që ka të bëjë me bujqësinë ku rreth 55.0% e pozitave të punësimit janë të ofruara nga ky sektor.

Ekziston edhe një sektor aktual (kryesisht komercial) privat i punësimit i cili mbulon rreth 29%. Kjo është e orientuar drejt biznesit të vogël, me anketimin e bizneseve komercial në përgjithësi punësojnë më pak se 10 të punësuar. Primare për sektorin e biznesit të vogël është tregtia dhe shitja e vajrave motorike dhe pjesët e automjeteve, të cilat importohen kryesisht nga Turqia.

Sektori publik punëson rreth 10% duke përfshirë edhe vetë kuvendin komunal, qendrën e shëndetit publik, postën, shkollën, stacionin e policisë dhe shërbimin e zjarrfikësve. Megjithatë, sipas të dhënave komunale, disa pozicione të sektorit publik janë të mbushur nga të punësuarit që jetojnë jashtë Komunës, kryesisht nga Prizreni. Në *figurën 19* janë paraqitur llojet e veprimtarive ekonomike të zhvilluara në komunë.

		<i>Numri i objekteve</i>	<i>Kapaciteti</i>	<i>Viti i ndërtimit</i>	
INDUSTRI-PRODHIM					
INDUSTRIA QË KA TË BEJE ME BUJQËSINË	MULLI	Birlik	1	850 ton	1985
		Rizam	1	850 ton	1990
		jo operativ	1		
	THASË		1	6 milion thasë	Ri- operativ 2012
	FERMA	Bagëti	3	148 kafshë	2012
	Ferma të pulave		1	50-60 Pula	2010
	Bletari	1		2012	
MATERIAL NDËRTIMOR	Prodhimi i gypave të betonit		1		1995
	Xhama për vetura		1		2007
	TOTALI	11			
PUNËTORI					
	Zdrukthëtare		1		1983
	Raste të prodhimit të drurit		4	3 milion raste	2007-2008

Plani Zhvillimor Komunal 2014 – 2023
Mamushë

	Prodhimi i dritare dhe dyerve nga Alumini dhe PVC- ja	3		2002-2010
	Prodhimi i makinës për fabrika (objektet ndarëse)	1		1980
	TOTALI	9		
TREGETI				
AUTOMJETET	Pjeset per automjete	20		1995-2011
	Vajrat per automjete	7		1995-2010
	Elektricitet per automjete	2		2003-2012
USHQIMORE	Market	11		1990-2012
	Bukepjekes	2		1990-2012
	BMishtore	3		1995-2009
TE TJERA	Barnatore	1		2008
	Barnatore bujqesore	4		1995-2011
	Tekstili	2		2002-2010
	Materialet ndertimore	1		2008
	TOTAL	53		
SHERBIMET				
PUBLIKE	Shkolla fillore	1		
	Shkolla e mesme	1		
	QKMF	1		
	Posta	1		
	Stacioni i policise	1		
	Stacioni i zjarrfikesve	1		
	Komuna	1		
	Shtepia e kultures	1		
PRIVATE	Kafe dhe cajtores	6		2002-2012

Plani Zhvillimor Komunal 2014 – 2023
Mamushë

	Qebaptore	4		2001-2012
	Internet kafe	3		2003-2010
	Frizere	5		2002-2012
	Servis automjetesh	6		1995-2011
	Servis elektrikisti	2		1995-2003
	Shitore e vidhave	1		1993
	Servisi per goma	2		2005-2009
	Pompa te benzines	5		1993-2008
	Shitore per xhama te automjeteve	1		2006
	Shitoret instalime te ujit	3		1994-2002
	Sherbimet e autobuseve	2		1993-2001
	TOTAL	48		

Figura 19. Aktivitetet ekonomike të zhvilluara në komunën e Mamushës²⁸

Industritë bujqësore dhe ato që kanë të bëjnë me bujqësinë: Numri më i madh i ekonomive familjare në Komunë merren me aktivitete bujqësore dhe kjo përqindje është edhe më e madhe pasi që femrat në ekonomi familjare gjithashtu angazhohen në fermat e familjes. Shumica e fermave merren me kultivimin e kulturave bujqësore, dhe prodhimi kryesor është domatja.

Të dhënat nga regjistrimi i popullsisë në Kosovë në vitin 2011²⁹ tregojnë se 441 e familjeve (që përfaqësojnë 78% të familjeve) kanë tokë, shumica e tyre janë pronë e tyre.

Mamusha është e përbërë nga toka bujqësore me cilësi të mirë që është shumë e përshtatshme për prodhimin e perimeve dhe prodhimit bimor.

Mamusha është prodhuesi dhe furnizuesi kryesor i domateve për tërë Kosovën. Të gjithë bujqit e komunës së bashku importojnë 8-10 kg të farës çdo vit nga Holanda, pasi që këto farëra janë më të përshtatshmet për klimën lokale dhe për kushtet e dheut. Cilësia dhe sasia e domates së prodhuar në Mamushë është rritur dukshëm gjatë viteve të fundit, në vitin 2012 janë prodhuar 20250 ton domate. Kjo është arritur si rezultat i investimeve të bujqve në ngritjen e serrave, aktualisht në Mamushë rreth 170 ha tokë janë të mbuluara me serra. Serrat ofrojnë një ambient të mbyllur për të mbjellat, i cili u reziston të gjitha kushteve atmosferike. MBPZHR e inkurajon ketë dhe synon të bashkë-financojë investimet me 50% grante për blerjen e materialeve/ pajisjeve për serra. Megjithatë, për shkak të shpenzimeve të investimit në serra, për momentin shumica e bujqve po përdorin materiale plastike të

²⁸ Burim: Komuna e Mamushës, 2013

²⁹ Burimi: Agjencioni Kosovar i Statistikave – Regjistrimi i popullsisë së Kosovës Prill 2011

cilat duhet të hiqen gjatë muajve të dimrit. Për këtë arsye koha e stinës së prodhimit nuk është zgjatur aq shumë deri më tani.

Kulturat tjera bujqësore që rriten gjatë stinës në komunë janë trangulli, lakra, pjepri, shalqiri, specat (në pranverë) dhe spinaqi, qepët dhe marulet (në dimër). Bujqit janë duke menduar që të rrisin përdorimin e serrave, veçanërisht ato të llojit me xhama ose Perspex, që këto të mbjella në të ardhmen të japin rendimente edhe më të mëdha. Kultivohet edhe gruri dhe bimët foragjere, ndonëse ato janë kryesisht për nevoja personale ose si ushqim për bagëtinë.

Edhe hardhitë kultivohen përgjatë kreshtës më të lartë perëndimore të Komunës.

Në Mamushë vetëm 203 amvisëri mbajnë bagëti të cilat ruhen vetëm për nevoja familjare. Rreth 92% e familjeve posedojnë gjedha dhe lopë, 26% posedojnë shpend, 6% posedojnë hoje bletësh, dhe 3.4 % dele dhe dhi³⁰.

Lopët kryesisht mbahen për qumësht. Ky qumësht i mbulon nevojat e familjeve. Teprica e qumështit shitet në dyqanin e kooperativës lokale "Serdar" e cila e grumbullon të gjithë qumështin në Komunë dhe ua shet blerësve në supermarketet lokale në Prizren. Kjo sasi është rreth 4-5 tonë çdo ditë. Bujqit paguhen sipas kontributit të tyre me litra të qumështit. Megjithatë, me çmimet e tanishme të tregut, dhe me importimin në rajon të qumështit të përpunuar me afat të gjatë përdorimi, kjo nuk është mjaft fitimprurëse.

Delet kryesisht shiten për mishin e tyre në tregjet lokale të rajonit. Para vitit 1999 numri i deleve ka qenë i lartë, megjithatë, pas luftës konkurrenca e mishit të importuar, mundësia e kufizuar për eksport, bashkë me mungesën e madhe të transportit më automjete, të gjitha këto qojnë në një bllokim faktik të kësaj industrie në Mamushë.

Edhe industria që ka të bëjë me bujqësinë ekziston në Mamushë. Ky sektor është i angazhuar në furnizimin me plehra, pesticide, makineri dhe pjesë për automjete.

Sipas Strategjisë për Zhvillim Rajonal, si një nga 6 komunat në rajonin e jugut, Mamusha do të ndikohet pozitivisht në të ardhmen për shkak të pozicionit të mirë gjeo-strategjikë të rajonit në Kosovë i cili është një perspektivë e mirë për zhvillimin strategjik dhe është një avantazh në kontekstin e integritimit evropian. Lidhja nëpërmjet autostradës me një port detar në njërën anë dhe me Serbinë në anën tjetër, e kombinuar me pozitën gjeografike e cila kufizohet me Shqipërinë dhe IRJ të Maqedonisë do të sigurojë një qasje të lehtë në tregjet ndërkombëtare dhe do të ndihmojë në zhvillimin e bashkëpunimit ndërkufitar kuptimplotë.

³⁰ Burimi: Agjencioni Kosovar i Statistikave – Regjistrimi i popullsisë së Kosovës Prill 2011

Përmbledhje

Sipas analizës, shtylla kryesore për zhvillimin ekonomik të komunës është bujqësia, për shkak të faktit se pjesa më e madhe e komunës së Mamushës është e mbuluar nga toka e punueshme e kualitetit të lartë dhe angazhimit tradicional të banorëve në aktivitetet bujqësore. Megjithatë, fermerët po përballen me probleme që lidhen me mungesën e sistemit të ujitjes dhe promovimin e produkteve vendore në tregun rajonal. Një problem tjetër është edhe mungesa e menaxhimit të ujërave të zeza dhe ndotja e lumit Toplluha që prek tokën e punueshme.

Ekziston një nevojë për aktivitete të tjera punësimi, në veçanti ato që synojnë të rinjtë që kërkojnë mundësi të tjera përveç prodhimit bujqësor.

Prandaj, ekziston një nevojë për trajnim të vazhdueshme, seminare, në fushën e biznesit dhe sigurimin e kredive dhe granteve në zhvillimin e këtyre aktiviteteve në të ardhmen.

1.3.2 Vlerësimi i situatës aktuale

Përparësitë

- Toka pjellore mjaft e përshtatshme për bujqësi
- Prodhimi i perimeve dhe prodhimi bujqësor (domate, lakër, shalqi, etj.) është përmirësuar me prezantimin e ujitjes dhe serrave
- Lidhje të forta me Turqinë
- Popullata e re e angazhuar dhe e aftësuar në aktivitetet bujqësore
- Festivali i Domates është një stimulues i mirë ekonomik
- Tre mullinj gruri
- Industri e fortë që ndërlidhet me bujqësinë (gypa, blloqe çimentoje) si dhe tregtia me Turqinë për pjesë këmbimi për makina.
- Rruga për në Piranë dhe Suharekë

Mundësitë

- Zhvillimi i sektorit bujqësor nëpërmjet përmirësimit të mëtejshëm të serave dhe e ujitjes dhe mbështetjes financiare
- Objekti për ruajtjen (frigorifer) e produkteve
- Zhvillimi i industrisë organike
- Zhvillimi i industrisë së ndërlidhur me bujqësinë
- Fuqizimi i marrëdhënieve tregtare me nivelin qendror
- Rikriimi i tregjeve të mëhershme në raionin e Ballkanit

Dobësitë

- Eksport i ulët i produkteve
- Mungesa e kooperativave të organizuara
- Mungesa e sistemit të ujitjes
- Papunësia e madhe
- Mungesa e ekspertëve bujqësor
- Tregu i bagëtisë është i pa përkrahur
- Paraqitja e ndërtimeve në toka bujqësore
- Burimet ekzistuese të ujit dhe deponit joformale janë të pa menaxhuara dhe të ndotura
- Transporti për në tregjet e Prishtinës, si dhe eksporti dhe ruajtja e produkteve është e pamjaftueshme
- Mungesë e përkrahjes financiare për bujqit

Rreziqet

- Rritja e mëtejme e importeve në tregun Kosovar
- Mungesa e arritjeve të marrëveshjeve tregtare do të e vështirësoj shoqërimin në të ardhme
- Ndotja e tokës përmes burimeve të pa-menaxhuara do të reduktoj kualitetin e dheut.
- Reduktimi i tokës së punueshme nëpërmjet ndërtimit të shtëpive
- Të rinjtë do të shikojmë për punësim diku tjetër (në Kosovë apo Turqi)

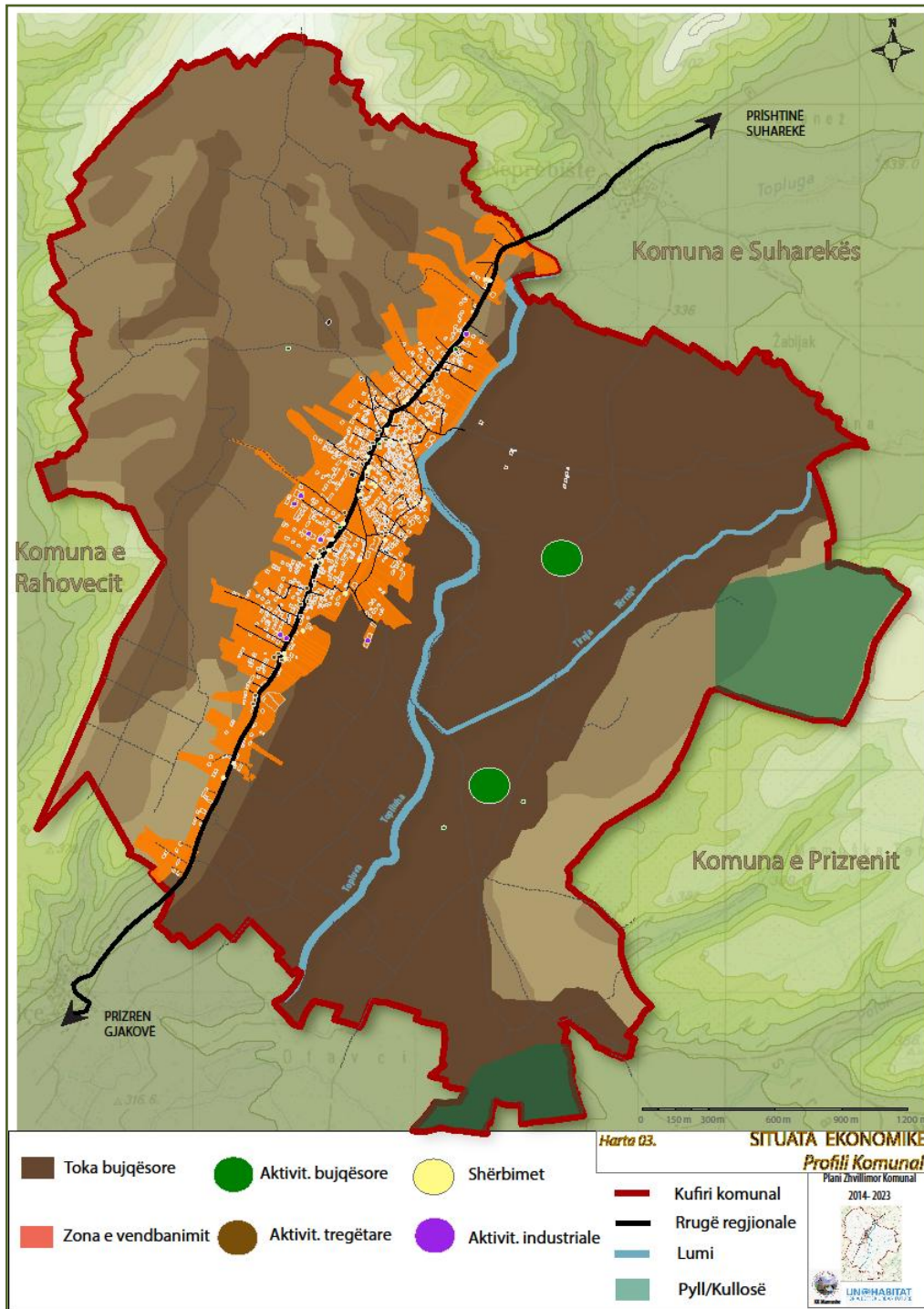
1.3.3 Sfidat

Në mbarë Kosovën ka shumë sfida për zhvillimin ekonomik dhe rural, të cilat në mënyrë të ngjashme e prekin edhe Mamushën. Duke qenë se ajo është një komunë rurale sfidat ekonomike shtohen. Është e vështirë që të tërhiqet investimi i biznesit të jashtëm në zonë. Ka më pak mundësi për gratë dhe të rinjtë; veçanërisht në Mamushë ka mungesë të madhe të mundësive të punësimit për gratë. Kjo shkaktohet kryesisht nga mungesa e mundësive për arsimimin e femrave, ku 90% e femrave të papuna e kanë kryer vetëm shkollimin fillor. Sfidat kanë të bëjnë me edukimin e ekonomive familjare për përparësitë që ofron shkollimi i plotë i femrave në përmirësimin e cilësisë së jetës së familjes. Rritja e pragjeve në industrinë bujqësore drejt standardeve evropiane do të jetë sfida kryesore për bujqit e Mamushës nëse tregu i eksportit do të zgjerohet. Megjithatë kjo do të kërkon asistencë domethënëse me investime për fermerët sepse ata nuk mund t'i përballojnë të vetëm kostot e rritjes së prodhimit duke pasur parasysh kushtet aktuale të tregut. Kjo gjithashtu do të kërkojë negociimin me nivelin qendror për mungesën aktuale të marrëveshjeve tregtare dhe mundësive të eksportit për Mamushën. Edhe pse ka prodhim të mjaftueshëm për t'i eksportuar produktet në rajonin fqinj të Ballkanit, ka shumë pak përkrahje nga niveli qendror. Kjo përforcohet edhe nga nivelet ekzistuese të larta të importeve nga Shqipëria dhe vendet e tjera fqinje.

Efikasiteti i prodhimit bujqësor, magazinimit, përpunimit dhe transportit është i nevojshëm. Kjo do të zbutet në një farë mase nga depoja e ftohtë e propozuar, por ende kërkohen masa dhe investime të tjera për të rritur kompetencën e Komunës.

Ndërtimet e pakontrolluara të objekteve në tokë të kategorisë së parë dhe të dytë po ashtu përbëjnë një sfida për Mamushën dhe kjo duhet të adresohet në afat të shkurtër, gjithashtu edhe degradimi i tokës bujqësore nga erozioni, shpyllëzimi dhe mbi-shfrytëzimi për qëllime bujqësore.

Plani Zhvillimor Komunal 2014 – 2023
Mamushë



Harta 3. Situata ekonomike

1.4 INFRASTRUKTURA RRUGORE, TRANSPORTI DHE SHERBIMET PUBLIKE

1.4.1 Infrastruktura Rrugore

Transporti paraqet një aktivitet shumë të rëndësishëm të njeriut që është pjesë jetike e ekonomisë dhe luan një rol të rëndësishëm në lidhjet e hapësirave. Transporti krijon lidhje të çmueshme ndërmjet vendeve, aktiviteteve ekonomike dhe njerëzve.

Në Komunën e Mamushës janë tri lloje rrugësh: kryesore/regjionale, lokale, dhe fushore.

Rruga regjionale e ashtuquajtur rruga kryesore e Mamushës e cila e ndan Mamushën në dy pjesë, si një vendbanim linear. Ajo është e gjatë 3.42 km, dhe ofron qasje në dhe nga rrugët e parapara me kapacitet më të madh dhe shpejtësi më të madhe. Kjo rrugë është asfaltuar dhe shtruar gjatë vitit 2008 nga Ministria e Transportit dhe Telekomunikacionit. Meqë ajo e lidh Piranën me Suharekën shpesh është shumë e ngarkuar me trafik.

Rrugët lokale janë rrugë që lidhin lagjet dhe shtëpitë brenda vendbanimit të Mamushës. Gjatësia e rrugëve periferike është 11.63 km. Shtrimi i këtyre rrugëve është mbështetur nga IOM-i gjatë vitit 2007 dhe pjesa tjetër nga vet bugjeti komunal, të cilat kryesisht janë shtruar me kubëza të betonit.

Rrugët fushore sigurojnë qasje në ara dhe zonën rurale të komunës dhe gjatësia e tyre është rreth 39.71 km. Këto rrugë nuk janë të asfaltuara apo të rehabilituara sepse ekziston problem i pronësisë që duhet zgjedhet nga Komuna.

Rrugët e Mamushës			
Klasifikimi i rrugëve	Lloji i hapësirës së qarkullimit		
	Rrugë të asfaltuara	Rrugë të paasfaltuara	Gjithsej
	km	km	km
Kryesore/regjion.	3.42	0	3.42
Lokale	5.67	5.96	11.63
Fushore	0	39.71	39.71

Figura 20. Rrugët e Mamushës³¹

Analizat e rrjetit të transportit kanë treguar se rrugët e Mamushës janë projektuar për zhvillim me densitet të ulët. Megjithatë, pozita e saj ndërmjet tri komunave: Prizrenit, Suharekës dhe Rahovecit tregon se duhet të bëhen zgjerime dhe përmirësime të tjera. Megjithëse rruga kryesore ka ndriçim, rrugët periferike nuk kanë, gjë që kërkon adresimin e tyre në përmirësimet e ardhshme të infrastrukturës.

³¹ Burimi: KK Mamushë, 2010

Trotuaret: Rruga kryesore ka trotuare të shtruara, që tregon që ka siguri për këmbësorë. Disa rrugë periferike kanë gjithashtu trotuare, por në shumë rrugë kjo çështje nuk është adresuar dhe duhet mirret në konsiderim gjatë fazave të ardhshme.

Vend parkingjet: Në Mamushë janë vend parkingjet e kufizuara para objekteve publike, dhe për këtë paraqitet kërkesa për vend parkingje më të organizuara. Shumë nga automjetet parkohen në trotuare, që shkakton rrezik për lëvizjen e këmbësorëve. Prioritet për vendosjen e vend parkingjeve duhet të jetë përgjatë rrugës kryesore dhe para objekteve publike.

1.4.2 Shërbimet publike

Transporti publik: Nga numri i përgjithshëm i të punësuarve, 98 % udhëtojnë brenda Mamushës, ndërsa 2 % jashtë Mamushës. Për transport kryesisht përdoren autobusët nga Mamusha për në Prizren vetëm nga e hëna deri të premten me 3 ndalesa/1 km. Janë dy kompani private që veprojnë në Mamushë. Gjatë ditëve të fundjavës nuk qarkullon asnjë autobus. Në Mamushë ka dy vend ndalesa kryesore të autobusëve përgjatë rrugës kryesore por nuk ka stacion të autobusëve. Tabela më poshtë tregon se sa shpesh qarkullojnë autobusët në Mamushë gjatë javës:

Linja	Nr. në ditë	Çmimi	Kohëzgjatja
Mamushë - Prizren	6	1.5 euro	45 min
Prizren – Mamushë	6	1.5 euro	45 min

Figura 21. frekuentimi i autobusëve³²

Nuk ka linjë autobusi nga Mamusha për në Suharekë dhe Rahovec, çështje e cila do të adresohet në të ardhmen. Tabela më poshtë paraqet mobilitetin në Mamushë sipas anketës në teren³³.

Lloji i transportit	Ekonomitë familjare (%)
Ecje	86
Automjet privat	11.60
Bicikletë	0.2
Motocikletë	0.2
Autobus	1.0
Tietër	1.0

Figura 22. Mobiliteti në Mamushë

Nga figura mund të konkludohet që njerëzit shpesh ecin në këmbë për shkak të distancave të shkurtëra brenda Mamushës. Një numër i vogël i njerëzve përdorin autobusin që tregon që njerëzit nuk udhëtojnë shumë dhe punojnë kryesisht në Mamushë. Bicikleta dhe motoçikleta përdoren nga një numër i vogël i njerëzve që tregon se ka mungesë të shtigjeve dhe materialeve kualitative për shtrim të rrugës dhe kjo çështje duhet adresuar në fazat e ardhshme.

³² Burimi: KK Mamushë, 2010

³³ Burimi: Anketa në teren - UN-HABITAT dhe KK Mamushë, Korrik 2010

Përfundimisht, transporti hekurudhor nuk përdoret për shkak të pozitës së Mamushës që nuk ka qasje të drejtëpërdrejtë dhe se aktualisht hekurudha nuk funksionon në këtë regjion.

Distanca nga Komuna e Prizrenit është 20 km; nga Suhareka 10 km, ndërsa nga Rahoveci 15 km. Mamusha lidh Suharekën me Piranën në drejtimin Prizren, Gjakovë dhe Pejë dhe anasjelltas në drejtimin Prizren – Prishtinë dhe Shkup.

Transporti hekurudhor: Transporti hekurudhor në Kosovë është në nivel shumë të ulët si rezultat i zhvillimit të dobët të infrastrukturës hekurudhore. Komuna e Mamushës nuk ka qasje të drejtëpërdrejtë në stacionin hekurudhor; qasja më e afërt është në Krushë të Vogël e cila është 12 km nga Mamusha.

Qasja në aeroport: Qasja nga Mamusha për në aeroportin e Prishtinës mund të realizohet në dy mënyra, por shumë nga qytetarët e Mamushës përdorin mënyrën e dytë:

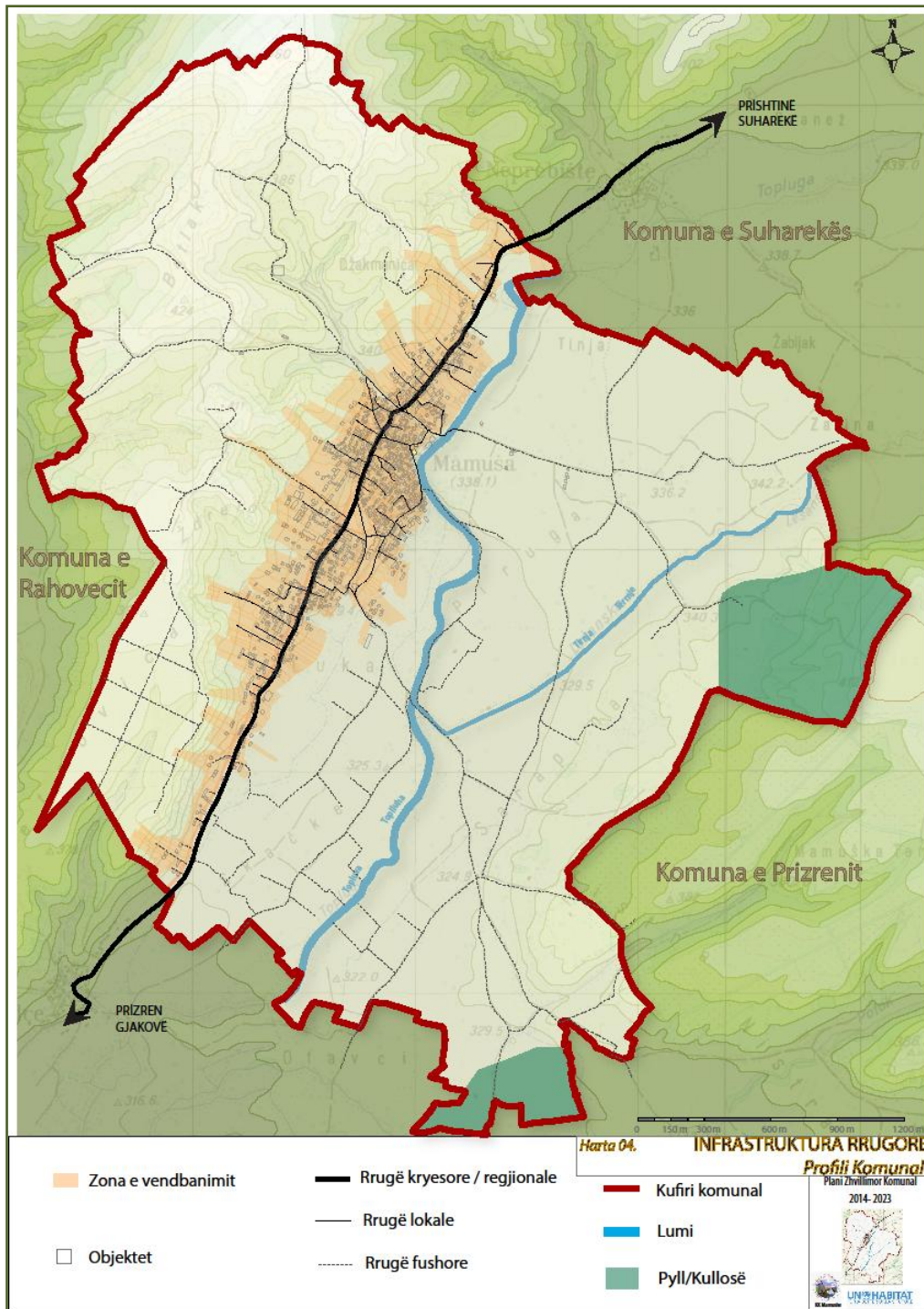
Përmes Lipjanit – 91 km

Përmes Komaranit – 75 km

Si alternativë përdoret edhe aeroporti i Shkupit në Maqedoni, por jo edhe aq shpesh për shkak të distancës së gjatë prej 135 km.

Taksitë: Në Mamushë nuk ka shërbime taksie.

Plani Zhvillimor Komunal 2014 – 2023
Mamushë



Harta 4. Infrastruktura rrugore

1.4.3 *Infrastruktura teknike*

Furnizimi me ujë: Burimet ujore në Komunën e Mamushës janë të shumta. Mamusha furnizohet me ujë të pijshëm nga dy rezervuare, të cilat ndodhen në pjesën veri-perëndimore të Mamushës. Ndërkohë rezervuarët furnizohen me ujë nga dy burime të cilat ndodhen në pjesën perëndimore-lindore të Mamushës. Kapacitetet e rezervuarëve janë 300,000 litra dhe 150,000 litra. Rrjeti i furnizimit me ujë u financua nga TIKA³⁴ në vitin 2005 dhe furnizon të gjitha objektet e Mamushës me ujë të pijshëm. Sipas zyrtarëve të komunës së Mamushës, sasia e ujit i përgjigjet nevojave të popullatës së Mamushës. Rezervoaret furnizohen me ujë nga dy pompa të cilat punojnë me rrymë. Sipas testeve kimike të kryera më 17.03.2010 kualiteti i ujit në rezervoare përmbush standardet.

Pasi që Mamusha ka problem me furnizim të rregullt me rrymë elektrike, ndërprerjet e rrymës ndikojnë në furnizimin me ujë.

Një tjetër burim i ujit janë pusët në çdo shtëpi, por këto nuk janë në ndonjë rrjet apo të lidhur me njëri-tjetrin. Konsumi nga pusët nuk është i kontrolluar nga asnjë autoritet.

Për më tepër, në pjesën lindore të komunës janë katër fontana (burime) tradicionale. Këto fontana publike përdoren nga bujqit në zonën përreth.

Sipas Regjistrimit të Kosovës³⁵ nga numri i përgjithshëm i njësive të banimit, 99.0% kanë furnizim me ujë të pijes brenda në shtëpi dhe pjesa tjetër jashtë shtëpisë. Fatkeqësisht uji nuk paguhet. Megjithatë Komuna e Mamushës ka shprehur shqetësimin për këtë çështje dhe po punon në këtë drejtim në mënyrë që të organizojë pagesën për konsum.

Komuna nuk ka sistem të ujitjes, qytetarët janë duke përdorur ujin nga pusët, që është shumë shqetësuese sepse ky ujë nuk është testuar fare dhe si pasojë mund të ndikojë në kultura bujqësore.

Sistemi i Kanalizimit: Në Mamushë ka një sistem kolektiv i kanalizimit dhe sipas anketë në terren³⁶, 60% e objekteve kanë qasje në sistem ndërsa 4.0% nuk kanë përderisa për 36.0% nuk ka të dhëna.

Në Mamushë ka rreth 1500 m rrjet të kanalizimit, i përbërë nga dy segmente. Nuk ka ndonjë impiant për trajtimin e ujërave të zeza dhe një segment i rrjetit derdhet në ujëra sipërfaqësore – në vend bashkimin e lumenjve Toplluhë dhe Trrnjë, që ndot të dyja burimet ujore. Kjo është një problem serioz. Segmenti tjetër është i lidhur me rrjetin e kanalizimit të fshatit Medvec (fshat në Komunën e Prizrenit). Për shkak të dimensioneve joadekuate të gypave të kanalizimit, është e nevojshme të bëhet rehabilitimi i rrjetit.

Që nga viti 2012 rrjeti i ujit dhe ujërave të zeza ishin nën mbikëqyrjen dhe menaxhimin e Kompanisë Rajonale të Ujit "Hidroregjioni Jugor" me seli në Prizren, megjithatë ende ka një problem me pagesën e taksës për shkak të kostove të larta.

³⁴ - Agjencia Ndërkombëtare Turke për Bashkëpunim dhe Zhvillim

³⁵ *Burimi: Agjencioni Kosovar i Statistikave – Regjistrimi i popullsisë së Kosovës Prill 2011*

³⁶ *Burimi : Anketa në teren - UN-HABITAT dhe KK Mamushë, Korrik 2010*

Si rezultat i kualitetit të dobët të rrugëve, nuk ka sistem të duhur për drenazhimin e ujërave atmosferik, përveç rrugëve periferike të shtruara kohëve të fundit të cilat janë financuar nga Bashkimi Europian³⁷ (rreth 2.5 km). Ujërat atmosferik derdhen në lumin Toplluha. Gjithashtu edhe rruga (kryesore) lokale nuk ka sistem të drenazhimit, dhe kjo duhet të adresohet në fazat e ardhshme.

Furnizimi me energji elektrike: Mamusha furnizohet me energji elektrike nga Suhareka me një kapacitet prej 10KV. Ka tre transmetues të energjisë elektrike me kapacitet 200KW të cilët nuk i përmbushin nevojat e Mamushës. Sipas anketës në teren 60.0% të objekteve janë të kyçura në sistemin e energjisë elektrike ndërsa 4.0% nuk janë të kyçura dhe për 36.0 % nuk ka informata.

Rrjeti shpërndarës i energjisë elektrike është relativisht i vjetruar dhe përbën një problem të madh gjatë sezonit të dimrit. Në përgjithësi konsumimi i energjisë elektrike nuk paguhet në komunë, gjë që gjithashtu rrit ndërprerjet e energjisë elektrike.

Aktualisht transmetuesit elektrikë janë të vendosura në qendër të vendbanimit që paraqet rrezik për qytetarët, prandaj kjo çështje do të trajtohet në fazat e mëtejshme.

Sistemi i ngrohjes: Në Mamushë nuk ka sistem qendror të ngrohje, por ajo është e rregulluar në baza individuale kryesisht me dru dhe disa raste me energji elektrike. Përdorimi i drurit për ngrohje nga shumica e popullsisë ndikon tek humbjet e drurit të pyllit. Ka edhe disa familje që kanë filluar përdorimin e paneleve diellore, të cilat janë shembuj të mirë për të inkurajuar familjet tjera të përdorin atë në të ardhmen.

Komunikimi (Telekomunikimi dhe Interneti): Në Komunën e Mamushës rrjetet e telefonit dhe internetit operohen kryesisht nga PTK-ja. Sipas PTK-së ka 638 lidhje të telefonisë fikse dhe 168 lidhje të internetit. Kapaciteti i rrjetit kabllor është 300 çifte që përfundojnë në distributorin e objektit të PTK-së në Mamushë.

Gjithashtu ekziston edhe shërbimi i IPKO-s i cili përdoret më tepër për internetin. Komuna është e mbuluar me rrjetin e telefonisë mobile.

Menaxhimi i Mbeturinave: Grumbullimi i mbetjeve të ngurta është njëri nga problemet më të mëdha në Mamushë. Ekzistojnë dy deponi joformale në qytet që nuk menaxhohen, por në vitin 2012 me ndërtimin e tregut një deponi ilegale është larguar. Hedhja jo e duhur e mbeturinave në këtë zonë ndot ujërat tokësore dhe djegia e tyre mund të shkaktojë lirim të gazrave toksike në atmosferë. Ndodhja e deponisë në terrenin e ulët të rrjedhës së lumit, paraqet mundësinë për rritjen e përhapjes së ndotjes dhe mbeturinave gjatë rasteve të përmytjeve në drejtim të vendbanimit, që paraqet rrezik për shëndet.

Grumbullimi i mbeturinave në Mamushë menaxhohet nga kompania private I&S. Sipas kompanisë, 150 ekonomi familjare paguajnë taksa për shërbimet, ndërsa të tjerat vendosin t'i hedhin mbeturinat në mënyrë të jashtëligjshme ose të mos paguajnë për këtë shërbim. Performanca e tyre varet nga shkalla

³⁷ Burimi: KK Mamushë, 2010

pagesave të qytetarëve për këtë shërbim. Sipas raporteve të kompanisë, niveli i tarifave të mbledhura është 23%.

Sasia e mbeturinave të prodhuara për kokë banori është 300 kg në vit. Në Mamushë nuk bëhet klasifikimi dhe riciklimi i mbeturinave. Pika e grumbullimit për Komunën e Mamushës është në Landovicë me një sasi prej rreth 15 tonë në muaj.

Përmbledhje

Sipas analizës, rruga kryesore / rajonale është në gjendje relativisht të mirë. Megjithatë, ajo nuk ka vende parkimi dhe ka një rrjetë pjesërisht të ngadaltë të lëvizshmërisë, si dhe frekuentohet shumë. Duke pasur parasysh se ky segment është edhe zona kryesore tregtare dhe komerciale, ekziston nevoja për sigurimin e lëvizjes së trafikut të sigurt, në veçanti për këmbësorët.

Pothuajse të gjitha rrugët lokale janë të shtruara, por mungon rrjeti i ngadalshëm i lëvizshmërisë, parkingjet, kullimi i ujit të shiut si dhe ndriçimi publik.

Rrugët për qasje në fushat bujqësore janë në kushte mjaft të dobëta. Vetëm pak prej tyre janë të shtruara me zhavorr.

Një çështje tjetër me të cilën qytetarët po përballen është mungesa e bashkëpunimit ndër-komunal të shërbimeve të transportit publik. Mungon linja e transportit (autobus) me qytetet fqinje me Suharekën dhe Rahovecin.

Edhe pse ka një mbulim të mjaftueshëm me ujë dhe sistemit të ujërave të zeza, ka një problem me pagesën e taksës për konsumin e ujit kundrejt kompanisë përkatëse. Një çështje tjetër është mungesa e pagesës për grumbullimin e mbeturinave të ngurta kundrejt kompanisë përkatëse. Këto janë probleme që duhet të adresohen në të ardhmen.

Mungesa e sistemit të ujitjes, impianteve për trajtimin e ujërave të zeza dhe problemi i shtrirjes së rrjetit elektrik krahas vendbanimit janë çështje që duhet të adresohen në të ardhmen.

1.4.4 Vlerësimi i situatës aktuale

Përparësitë

- Lokacioni i Mamushës dhe rruga lokale që përshkon nëpër qytet ofron një lidhje të fortë mes Suharekës, Prizrenit dhe Rahovecit
- Burime të mjaftueshme të ujit dhe furnizimit
- Ekziston lidhja telefonike, rrjeti mobil, interneti.

Mundësitë

- Krijimi i transportit ndër-komunal dhe për lëvizje efikase për të forcuar lidhjet me Suharekën Prizrenin dhe Rahovecin
- Themelimi i kompanisë publike për menaxhimin e ujit dhe mbeturinave
- Përmirësimi i të gjitha kategorive të rrugëve
- Rritja e të hyrave komunale duke rregulluar konsumin e ujit të pijes nga qytetarët, si dhe shërbimet për menaxhimin e mbeturinave
- Prezantimi i objekteve për trajtimin e ujërave të zeza dhe kanalizimit

Dobësitë

- Periferia e pa asfaltuar dhe rrugët fushore
- Mungesa e shtigjeve të biçikletave
- Mungesë e shtigjeve për këmbësor
- Mungesë e parkingjeve publike
- Mungesa e sistemit të ujitjes për tokat bujqësore
- Ekziston lidhja telefonike, rrjeti mobil, interneti

Rreziqet

- Ndotja e ujit të pijes dhe lumit Toplluha nga mbeturinat
- Deponit joformale të mbeturinave do të rrisin degradimin mjedisor
- Keqpërdorimi i burimeve të ujit

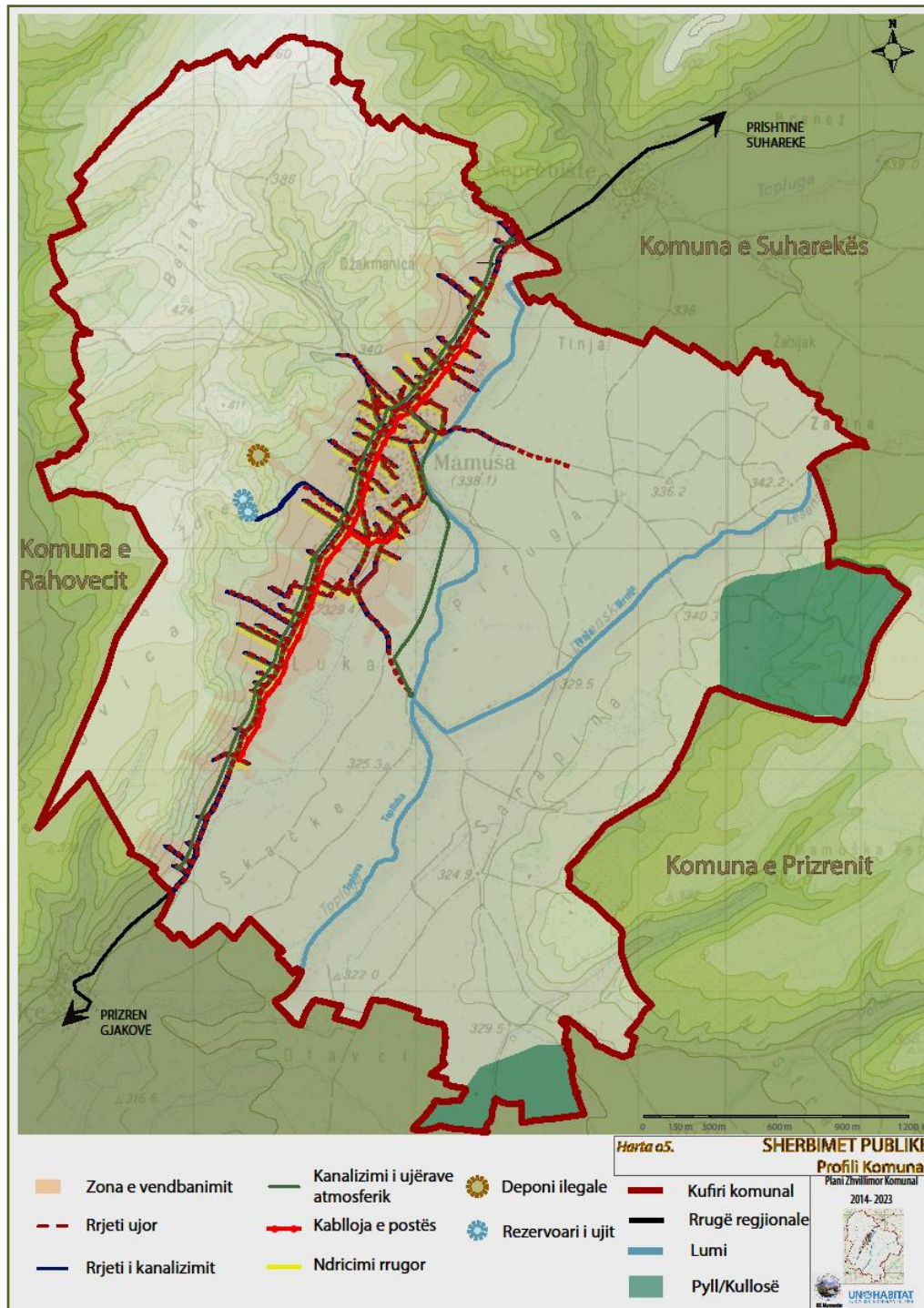
1.4.5 Sfidat

Meqë bujqësia është katalizatori kryesor për zhvillimin e Komunës së Mamushës, vëmendje e veçantë duhet t'i kushtohet infrastrukturës, e cila do ta ndihmojë në mënyrë të tërthortë (ose të drejtpërdrejtë) zhvillimin e këtij sektori. Megjithëkëtë, ka shumë sfida me të cilat Komuna duhet të përballet.

Organizimi i pagesave për konsumimin e ujit, përdorimi racional i ujit, trajtimi i ujërave të zeza, mbrojtja e ujërave sipërfaqësore dhe nëntokësore nga ndotja si rezultat i hedhjeve të jashtëligjshme të mbeturinave, zëvendësimi i rrjetit të energjisë elektrike me rrjet nëntokësor, sigurimi i linjave telefonike dhe të internetit janë sfida me të cilat Komuna duhet të përballet në vitet e ardhshme.

Ofrimi i transporti publik efikas (identifikimi i vendit dhe ndërtimi i stacionit të autobusëve) që ofron kushte më të mira për lëvizje (trotuare, sinjalistikë, shtigjet etj.) është një sfidë tjetër për komunën.

Plani Zhvillimor Komunal 2014 – 2023
Mamushë



Harta 5. Sherbimet publike

1.5 PËRDORIMI I TOKËS , VENDBANIMI DHE BANIMI

1.5.1 Përdorimi i tokës

Nga i gjithë territori i komunës së Mamushës i cili është rreth 1,094 ha, pjesa më e madhe e territorit rreth 65.0 % (712.0 ha) është e mbuluar me tokë pjellore, rreth 19.5% (212.5 ha) është e mbuluar me pemishte, vreshta, lëndina, me pyje është e mbuluar rreth 8.50 % (93.0 ha), dhe vendbanimi, përfshirë lumenjtë, rrugët dhe përdorimet e tjera mbulon vetëm 7.0% (76.6 ha) të territorit të komunës (*shih figurën 23*).

Zona pjellore për kokë banori në komunën e Mamushës është rreth 0.13 ha shifër e cila është nën limitin kritik të 0.17 ha që i nevojitet një shteti për prodhim të mjaftueshëm të ushqimit dhe re-pro-materialit për popullatën e vet.

Toka pjellore përdoret për kultivimin e kulturave të ndryshme të tilla si: domateve, trangujve, lakrave, spinaqit, pjeprit, shalqirit dhe kulturave të tjera në një sasi më të vogël.

Në fakt vreshtat nuk janë prioritet i banorëve të kësaj komune dhe si rezultat ato janë tharë, kultivohet vetëm një sipërfaqe e vogël për nevoja familjare. Ndërsa lëndinat dhe kullota përdoren për piknik dhe kullosje të bagëtisë.

Për shkak të interesit të banorëve për të mbrojtur tokën në pjesën lindore të komunës, disa familje që posedojnë tokë në veriperëndim të komunës kanë filluar ndërtimet për qëllime banimi dhe nën-ndarje të tokës gjë që shkakton humbjen e tokës së mirë. Përveç kësaj, gërmimet për qëllim të ndërtimit janë duke shkaktuar një efekt vizual negativ në peizazhin e përgjithshëm të komunës.

PERDORIMI I TOKES	%
<i>Vendbanimi</i>	7.0
<i>Toka e punueshme</i>	65.0
<i>Pemetari, vreshtari, livadhe dhe kullosa</i>	19.5
<i>Pyll</i>	8.5

Figura 23.Përdorimi i tokës

Toka e territorit të komunës përdoret për qëllime të ndryshme të cilat kanë karakteristika të ndryshme (*shih figurën 23*):

- Banim, Administratë, Sociale, Shërbime Dhe Ekonomi
- Tokë bujqësore
- Pyje, kullota dhe livadhe

Banim, Administratë, Sociale, shërbime dhe ekonomike: kjo zonë është vendbanim dhe është i vendosur në një lartësi prej 320-340 m, i cili është rreth 117 m² e madhe. Kjo zonë është e përbërë nga përdorimet e mëposhtme; banim, institucionale, administrative, sociale, kulturore dhe ekonomike.

Përdorimi për banim është i përbërë kryesisht nga shtëpitë individuale të tipit të vecuar të rrethuara nga oborri që përdoret për qëllime tjera, të tilla si, bujqësi, bagëti dhe deponim.

Përdorimet e tjera të tokës të pranishme në këtë zonë janë; përdorimet institucionale, administrative dhe kulturore që janë të përqendruara kryesisht në pjesën qendrore të vendbanimit. Përdorimi ekonomik përfshin dyqane të shitjes me pakicë, shërbime, të cilat janë të vendosura kryesisht përgjatë anës së rrugës kryesore/regjionale si një përdorim i vetëm ose i kombinuar me përdorim të banimit, dhe përdorimi industrial që përfshinë aktivitete të rënda dhe të lehta prodhuese.

Një tjetër përdorim janë infrastruktura rrugore , infrastruktura e komunikimit dhe shërbimet publike, si dhe parqet, zonat e gjelbra dhe rekreative.

Për shkak të karakterit rural të vendbanimit në këtë zonë brenda parcelave janë të pranishme gjithashtu dhe pjesë të tokës për kultivimin e perimeve dhe frutave për qëllime familjare dhe të biznesit.

Lidhur me pronësinë e tokës kjo zonë është e përbërë nga toka në pronësi të individëve privatë që mbulon përqindjen më të lartë të zonës dhe komunës.

Toka në pronësi private në këtë zonë është e madhësive të ndryshme ku madhësia minimale e parcelës është rreth 40.0 m² dhe maksimale është 20.000 m².

Toka që është në pronësi komunale është në përqindje më të vogël dhe është një vend potencial për zhvillimet e ardhshme për përdorim të komunitetit.

Toka bujqësore: kjo zonë është e përbërë nga tokat e përdorura kryesisht për aktivitete bujqësore / blegtorale e cila mbulon pjesën lindore dhe perëndimore të territorit të komunës; ajo është e vendosur në një lartësi prej 320 – 460m. Zona është me potencial për zhvillimin e aktiviteteve të tjera të tilla si rekreacioni, turizmi bujqësor, hapësira publike si dhe kultivimin e pemishteve dhe bimëve mjekësore.

Sipas të dhënave të siguruar nga Ministria e Mjedisit dhe Planifikimit Hapësinor territori i Komunës është i përbërë nga pesë kategori të tokës³⁸ (I – V).*(shih hartën 7)*

Përafërsisht 550 hektarë të tokës bujqësore është në pronësi private, dhe kryesisht është e përbërë nga parcela të vogla.

Lidhur me pronësinë e tokës kjo zonë është e përbërë nga toka në pronësi private që mbulon një përqindje më të lartë të kësaj zone, të komunës dhe Agjencisë Kosovare të Privatizimit. Rreth 55% e parcelave në këtë fushë janë të madhësisë së vogël prej 0-2500,0 m². *(shih figurën 24)*

Mamusha është e përbërë nga toka bujqësore e kualitetit të mirë, e cila është shumë e përshtatshme për prodhimin e perimeve dhe drithërave.

³⁸ Burimi: Ministria e Mjedisit dhe Planifikimit Hapësinor / Projekti i menaxhuar nga ZNKE-ja (ECLO) dhe i zbatuar nga konsorciumi i përbërë nga GFA Consulting Group GmbH (lider), BVVG nga Gjermania dhe DLG nga Holanda

Plani Zhvillimor Komunal 2014 – 2023
Mamushë

Diapason (ha)	Nr of parcel (%)
0-0,25	55.4
0,25-0,50	30.0
0,50-1,00	12.6
1,00-1,50	1.5
1,50-2,00	0.3
2,00-5,00	0.15
>10,00	0.05

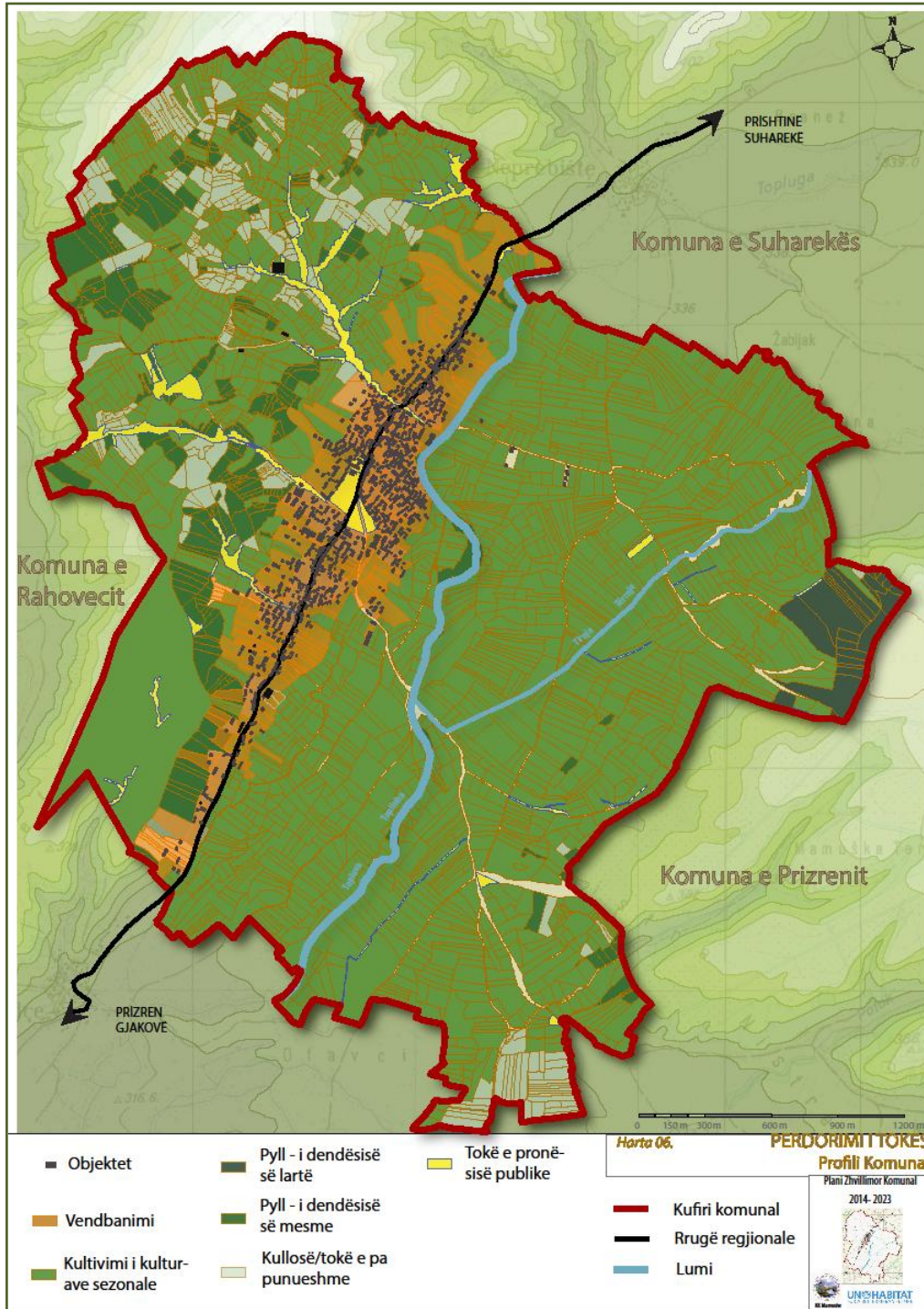
Figura 24. Madhësitë e parceleva të tokës bujqësore

Prona në pronësi të Agjencisë Kosovare të Privatizimit është rreth 43.0 ha (430,000 m²) e cila është ish-pronë shoqërore e që gjendet në proces të ndryshimit të pronësisë. Kjo tokë është e vendosur në pjesën jug perëndimore të territorit të komunës dhe është përdorë si vreshtë, e cila në fakt është tharë. Kjo zonë është e përshtatshme për përdorim ekonomik.

Pyjet, Kullotat dhe Livadhet: ky pyll mbulon rreth 8,5% dhe është i vendosur në një lartësi mbidetare prej 320-400m. Këto zona janë përdorur për kullotjen e kafshëve dhe në të ardhmen mund të përdoret për kullotje dhe qëllime rekreative.

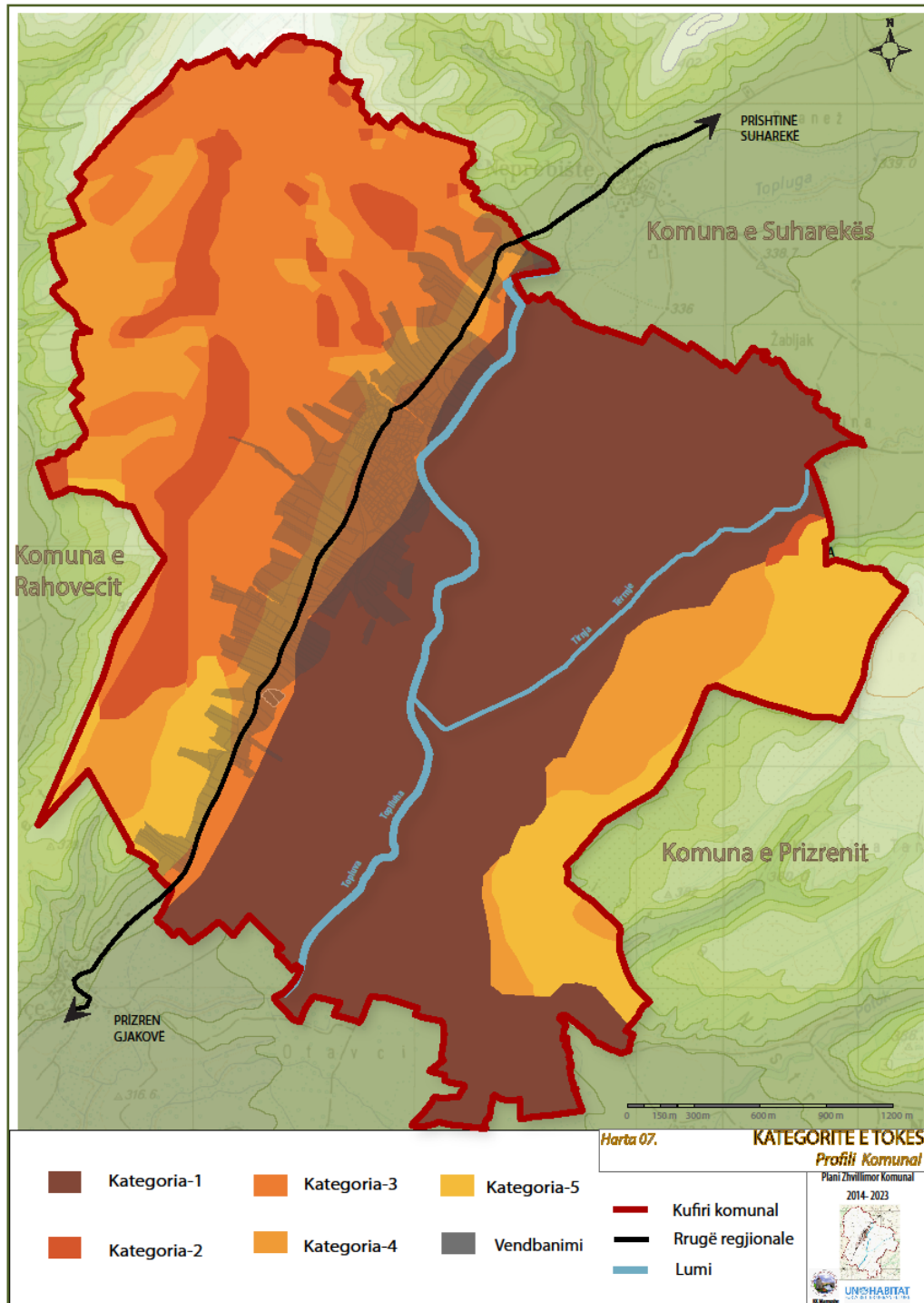
Lidhur me pronësinë e tokës kjo zonë është e përbërë kryesisht nga toka në pronësi të personave privatë.

Plani Zhvillimor Komunal 2014 – 2023
Mamushë



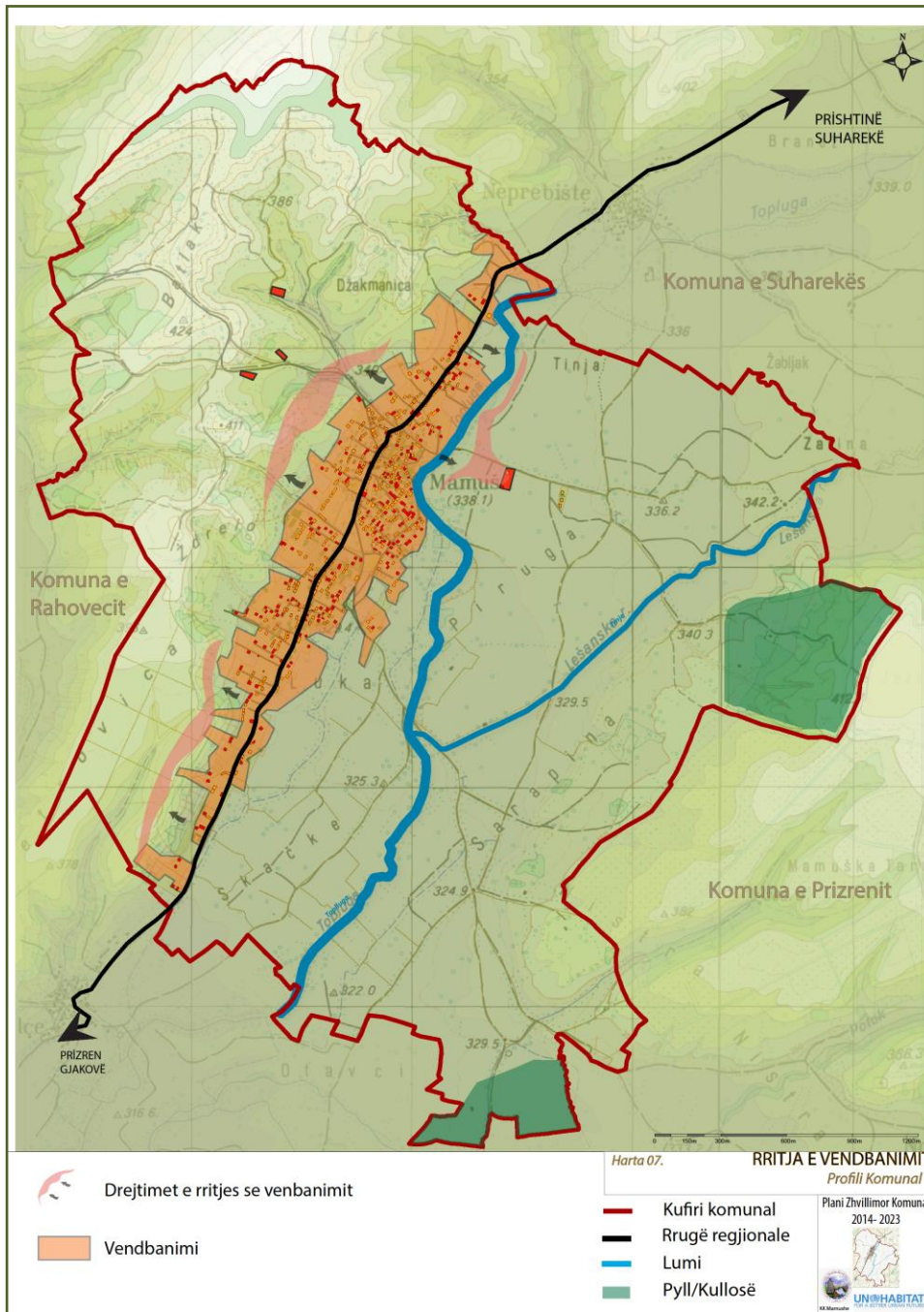
Harta 6. Përdorimi i tokës

Plani Zhvillimor Komunal 2014 – 2023
Mamushë



Harta 7. Kategoritë e tokës bujqësor

Plani Zhvillimor Komunal 2014 – 2023
Mamushë



Harta 8. Zgjerimi i vendbanimeve mbi tokën bujqësore

1.5.2 Vendbanimi

Komuna e Mamushës është një komunë e karakterit rural që ka vetëm një vendbanim të përbërë nga nëntë lagje. Madhësia e zonës së vendbanimit është rreth 117 ha ose 11% të territorit të përgjithshëm të komunës. Komuna e Mamushës është zhvilluar në mënyrë lineare përgjatë rrugës kryesore / regjionale i cili është një terren i rrafshët. Analizat tregojnë tendenca të zgjerimit në zonën veriore dhe juglindore, dhe në terrene të pjerrëta në veriperëndim të zonës së komunës duke shkaktuar humbjen e tokës bujqësore.

Vendbanimet joformale: Sipas Nenit 2 të Ligjit të Modifikuar për Planifikim Hapësinor (2008), vendbanimet joformale janë ato vendbanime që karakterizohen me:

- Posedim joformal të pronës,
- Qasje joadekuate ose privim nga shërbimet bazike,
- Pjesëmarrje joadekuate ose mospjesëmarrje në qeverisje, dhe
- Rrezikshmëri të lartë për banorët që jetojnë në atë vendbanim

Raporti mbi vendbanimet joformale në Kosovë³⁹, ka identifikuar një vendbanim joformal brenda territorit të komunës. Megjithatë, deri tani komuna me të hyrat e veta dhe me ndihmën e donatorëve ka realizuar projekte për përmirësimin e infrastrukturës fizike dhe sociale, në mënyrë që të sigurohen kushte më të mira jetesës për të gjithë qytetarët.

1.5.3 Banimi

Sipas Regjistrimit të Popullsisë së Kosovës të vitit 2011 komuna Mamushës ka rreth 667 ndërtesa të banimit prej të cilave 481 janë ndërtesa me një ose më shumë banorë, 8 janë përdorur për qëndrim sezonal ose përdorim dytësor dhe rreth 149 janë të zbrazëta.

Që prej se Mamusha është një komunë rurale 98% e ndërtesave të banimit në komunë janë familje të vetme dhe shtëpi veçuar të cilat janë të rrethuara nga një oborr që përdoret për qëllime të tilla si bujqësia, bagëtia dhe magazinimi. *(shih figurën 25)*

Madhësia mesatare e gabaritit të njësisë të strehimit është 123 m².

³⁹ "Raport mbi gjendjen e vendbanimeve joformale në Kosovë "e hartuar në vitin 2010 nga Ministria e Mjedisit dhe Planifikimit Hapësinor, bazuar në të dhënat e marra nga drejtorit komunale, Komuna e Mamushës ka identifikuar 1 vendbanim joformal në zonën e vendbanimit. Zona e vendbanimit joformal është përafërsisht. 41 ha, ka përafërsisht 90 shtëpi dhe rreth 700 banorë të komunitetit RAE. Ky vendbanim joformal karakterizohet me mungesë të pjesshme të infrastrukturës fizike dhe sociale dhe ka një ndikim negativ në mjedis dhe posedim të paligjshëm të pjesshëm të pronës.

Ndërtesat me së paku një njësi banimi sipas tipologjissipas tipologjisë dhe numri i njësive të banimit				
Ndërtesat e banimit	Numri i njësive të banimit të banuara			
	1	2	3-4	Total
Të veçanta	447	22	3	472
Dyshe	7	2	0	9
Total	455	23	3	481

Figura 25. Struktura e ndërtesave të banimit⁴⁰

Lartësia e ndërtesave është kryesisht nga një (1) deri në tre (3) kate, përkatësisht sipas Regjistrimit të Popullsisë së Kosovës të vitit 2011⁴¹ 10.6% e ndërtesa janë 1 katëshe, 71.8 % e ndërtesa janë 2 katëshe dhe 16.6% e ndërtesa janë 3 katëshe. Në komunën e Mamushës ende nuk ka banim kolektiv, për shkak të hapësirave të zbrazëta brenda parcelave dhe gatishmërisë së familjeve të reja për të ndërtuar në këto parcela.

Përmbledhje

Duke pasur parasysh se është një komunë e re, ende mungojnë dokumentet planifikuese dhe mekanizmat që do të drejtojnë zhvillimin e qëndrueshëm dhe kompakte të komunës. Ndërgjegjësimi mbi rëndësinë e planifikimit hapësinor, ka nevojë për t'u fuqizuar kështu që mund të adresohet në mënyrë më efektive. Për më tepër është vërejtur tendenca e zgjerimit drejt tokës bujqësore

Megjithatë, potencial i vendbanimit të Mamushës janë parcelat e përshtatshme për nënndarje të cilat do të kënaqte nevojat për strehim të popullsisë së parashikuar dhe për të mundësuar ruajtjen dhe përdorimin racional të tokës bujqësor.

⁴⁰ Burimi : Agjencia e Statistikave të Kosovës - Regjistrimi i Popullsisë së Kosovës në Prill 2011

⁴¹ Burimi : Agjencia e Statistikave të Kosovës - Regjistrimi i Popullsisë së Kosovës në Prill 2011

1.5.4 Vlerësimi i Situatës Aktuale

Përparësitë

- Dendësia e ulët e ndërtimit në tokë bujqësore
- Shumica e pronave tokësore janë të pronësisë private
- Disponueshmëria e tokës brenda zonës së vendbanimeve

Mundësitë

- Përcaktimi i kufirit të vendbanimit
- Mundësia e nënndarjes së parcelës
- Zgjerimi i sipërfaqes së banimit
- Peizazh i bukur
- Ngritja e ndërgjegjësimit brenda popullatës për ruajtjen e tokës bujqësore

Dobësitë

- Zhvillimi linear i vendbanimit
- Mungesa e tokës në pronësi të komunës
- Buxheti i vogël komunal i nevojshëm për kompensimin e tokës
- Mungesa e politikave të kontrollimit të planifikimit dhe të zhvillimit

Rreziqet

- Migrimi
- Zhvillimi i pakontrolluar brenda zonës së vendbanimit
- Zhvillimi i pakontrolluar dhe i paplanifikuara në tokë bujqësore në pjesën perëndimore të komunës

1.5.5 Sfidat

Popullata e Mamushës vazhdimisht është në rritje dhe me këtë është një rritje e pakontrolluar e ndërtimit të ndërtesave kryesisht përgjatë rrugës kryesore / regjionale dhe mbi tokën bujqësore duke shkaktuar ngushtimin e rrugëve dhe humbjen e tokës. Kjo ndodh për shkak të mungesës së dokumenteve të planifikimit dhe rregulloreve që kanë të bëjnë me ndërtimin.

Me qëllim të parandalimit të këtij fenomeni Komuna duhet të lëshoj leje të ndërtimit në përputhje me kushtet e parashikuara me Planin Zhvillimor Komunal; dhe kjo do të jetë një prej sfidave për Komunën.

Duke pasur parasysh se Komuna ka një mungesë të tokës komunale dhe buxhet të vogël ajo do të jetë një sfidë tjetër për zgjidhjen e çështjes së kompensimit të tokës për ato familje që nuk kanë tokë brenda zonës së vendbanimit.

Deri më sot trendi i zhvillimit të vendbanimeve është linear respektivisht përgjatë rrugës kryesore/regjionale, kjo rrit shpenzimet e komunës për sigurimin e infrastrukturës dhe shërbimeve, dhe sfidë tjetër për komunën do të jetë nxitja e zhvillimit kompakt.

1.6 MJEDISI, ZONAT E RREZIKUARA NGA RREZIQET DHE DEGRADIMI DHE TRASHEGIMIA KULTURORE

Në këtë seksion i jepet rëndësi mjedisit, peisazhit dhe resurseve natyrore. Meqë ka mungesë të informatave detale, informatat janë mbledhur nga arkivi, ministritë dhe vizitat në teren.

1.6.1 Peisazhi dhe Resurset Natyrore

Komuna e Mamushës shtrihet në rrafshin e Dukagjinit në jug të Kosovës. Mamusha ka kryesisht terren të rrafshët, me tokë cilësore dhe klimë shumë të përshtatshme për bujqësi.

Mamusha qendrore kryesisht është e mbuluar me fusha kurse në Veriperëndim janë dy kodra Maçovina dhe Tiçanlliku ku janë mbjellur vreshtat, dhe në juglindje është pylli (kaçuba). Pika më e lartë e komunës është Golubrada me 460m lartësi dhe pika më e ulët është në lartësinë 320 m që ndodhet në jug.

Nëpër komunë rrjedhin dy lumenjë Toplluha që është lumi më i madhi dhe që derdhet në lumin Drini i Bardhë dhe lumi më i vogël Tërnja.

Një pjesë e madhe e tokës së Mamushës është e pasur me burime të ujërave nëntokësore që përdoren nga qytetarët për pije dhe për ujitjen e tokës bujqësore.

Vendbanimi linear shtrihet mbi shpatije, në qendër të komunës, përgjatë rrugës së ngushtë dhe gjarpërore.

Krahas fushave bujqësore, kodrave, lumenjve peizazhi i komunës është i pasur edhe me ndërtesa të ndryshme kulturore, hapësira publike ku lidhja dhe kombinimi i këtyre elementeve natyrore dhe kulturore mund të kontribuojnë në zhvillimin e karakterit të komunës përkatësisht vendbanimit.

Pylli në pjesën lindore të komunës përbëhet nga Lisi (*Quercus sessiflora*), në formë kurore nga Dëllinja (*Juniperus ssp*), Murrizi (*Crateagus spp*) dhe llojet e ndryshme të Qershisë (*Prunus ssp*) në formë të shkurreve. Dyshemeja e pyllit ka mungesë të vegjetacionit për shkak që kurorat e lisave janë të dendura. Gjatë vizitës në teren janë gjetur llojet e ndryshme të barit dhe myshqeve. Lisat janë me shumë rrënjë pasi që prehen çdo tridhjetë vite, sipas të dhënave nga pronari⁴². Shkopinjët përdoren për djegie. Sistemi i prerjes është system i shkëlqyer për prodhimin e drunjëve për djegie, por për shkak të biodiversitetit është më mirë drunjët të lihen të vjetërohen. Pasi që kur druri vjetërohet, rritet më shumë dhe ka më tepër lëvore dhe vrimat e kalbjes dhe bëhet një mikrohabitat i shkëlqyer për organizmat e ndryshëm⁴³. Kështu që është me rëndësi që disa druunjë të lejohen të vjetërohen. Sa i përket faunës pylli përbëhet nga zogjtë, insektet, breshkat, karkalecat, etj. Sipas pronarit të tokës në pyll gjenden edhe ujtit⁴⁴.

Biodiversiteti është i pasur përgjatë lumenjëve dhe shtigjeve për në tokat bujqësore pasi që vegjetacioni ka lulëzuar, që gjithashtu krijon një habitat të shkëlqyer për kafshë të ndryshme, insekte, kurrizorë, etj.

⁴² Burimi: Pronari i tokës, Cavit Mazrek, Korrik 2011

⁴³ http://www.countrysideinfo.co.uk/woodland_manage/woodbio4.htm

⁴⁴ Source: The owner of property Cavit Mazrek, 6th July 2011

Sa i përket gjelbërimit të lartë përbëhet kryesisht nga Plepi (*Populus ssp*), Shelgu (*Salix ssp*) dhe Akacia (*Acacia ssp*) përgjatë lumenjëve dhe llojet e ndryshme të Qershive (*Prunus ssp*), Shkoza (*Carpinus betulus*), Akacia, Plepi përgjatë shtigjeve fushore. Shkurret përgjatë shtigjeve fushore përbëhen nga Trëndafilat, Kuplra, Mjedra e Zezë (*Rubus Occidentalis*) dhe Barishtet, kurse dyshemeja nga Lepushka e Zakonshme (*Verbascum thapsus*), Geranium ssp, Myosotis ramosissima, Leontodon ssp., Hypericum perforatum, etj.

Flora dhe fauna e pasur mund të rrezikohen në disa lokacione për shkak të përdorimit të tepruar të plehrave (azotit) në tokat bujqësore dhe nga ujërat e zeza dhe mbeturinat në lumenjë. Tejkalmi i azotit mund të shihet në disa loakcione, te disa bimë si Majdanozi i Egër (*Anthiscus sylvestris*) dhe Hithi (*Urtica dioica*).

Në verilindje të vendbanimit, në tokën e braktisut që është në pronësi të ndërmarrjes shoqërore respektivisht Agjencionit Kosovar të Privatizimit, rrushi rritet pakujdesje. Pasi që toka nuk është punuar për një kohë të gjatë, kanë filluar të rriten edhe bimë tjera. Përveç rrushit, rriten edhe Dëllinja dhe Trëndafilat. Në dysheme rritet Boronica e Egër (*Vaccinium vitis-idaea*), Tërfili (*Trifolium*), Bari i Tomthy-t (*Phleum pretense*) dhe Bukuria e Mëngjesit (*Convolvulac eae*). Në përrocka dominojnë Lisat (*Quercus sessiflora*), por rriten edhe disa Akacia, Dardha e Egër (*Pyrus sylvestris*), Kumbulla e Egër (*Prunus domestica*), llojet e ndryshme të Panjes (*Acer ssp*) dhe Voshtra e Egër (*Ligustrum vulgare*).

Në Komunë janë gjetur llojet e ndryshme të faunës si bletët, lepuri, dhelpëra, ujku, gjarpërinjët, insketet, bretkocat, zogjtë, etj.

1.6.2 Trashëgimia kulturore

Në komunën e Mamushës ka disa monumente të trashëgimisë kulturore të trashëguara nga e kaluara, si: Kulla e Sahatit që është zyrtarisht nën mbrojtje, Varrezat Historike Osmane, dhe shtëpitë historike më tepër se 100 shtëpi të vjetra.

Kulla e Sahatit dhe varrezat Osmane nuk përdoren dhe si rezultat janë dëmtuar. Kurse, shtëpitë janë të banuara nga pronarët, por kanë nevojë për restaurim.

KK Mamushë planifikon restaurimin dhe rehabilitimin e kullës dhe varrezave për të shtuar vlerën dhe me këtë t'i tërheq turistët. Sahat Kulla – Kulla e Sahatit: Sahat Kulla ndodhet në Mamushë dhe sipas kalendarit islamik u ndërtua në vitin 1230 nga Mahmut Pasha. Pasha e ndërtoi kullën e sahatit me qëllim që t'i tregonte orën fshatrave përreth. Pasi u përdor për një kohë të gjatë, kambana u çua diku tjetër. Aktualisht kulla e sahatit është jashtë përdorimit dhe si rezultat është dëmtuar. Por sahati është nën mbrojtjen e Institutit për Mbrojtjen e Monumenteve në Komunën e Prizrenit.

Varrezat historike: Varrezat historike ndodhen në pjesën jug-lindore të Mamushës. Mamusha është krijuar në këtë zonë. Më vonë gradualisht mori formën aktuale. Kjo varrezë është rreth 300 vjeçare dhe u ka mbetur banorëve të Mamushës nga osmanët. Komuna e Mamushës ka filluar hartimin e projekteve me qëllim të rehabilitimit të kësaj varreze të vjetër dhe të pa-mirëmbajtur.

Shtëpitë Historike: Edhe pse tashmë kanë mbetur në numër të vogël, shtëpitë historike i ruajnë ende vlerat historike. Vetëm 2-3 shtëpi kanë mbetur nga 100 shtëpitë e vjetra. Këto shtëpi janë ndërtuar me

qerpiç dhe kanë nga dy kate. Pronësia e shtëpive është private dhe përdoren për banim. Shtëpitë nuk janë nën mbrojtjen e institucioneve përkatëse dhe nuk janë të mirëmbajtura.




Figura 26. Kulla e Sahatit⁴⁵



Figura 27. Varrezat Osmane⁴⁶



Figura 28. Shtëpi e vjeter⁴⁷

1.6.3 Situata e mjedisit

Degradimi: Shkaktarë kryesorë i degradimit është derdhja e mbeturinave. Zakonisht degradimi shkaktohet nga mbeturinat e hedhura në mënyrë ilegale në toka të zbrazëta dhe në lumenj. 23% e popullsisë së Mamushës e bën hedhjen e mbeturinave përmes kompanisë përgjegjëse për grumbullimin e mbeturinave, ndërsa 77% e popullsisë i hedh mbeturinat në lumë, etj.

Prerja e drunjëve është prezente edhe në Mamushë, banorët kryesisht presin drunjët për t'i shfrytëzuar për ngrohje si dhe për ndërtimin e serrave. Kjo shkatërron bukurinë e peisazhit dhe çon drejt shpyllëzimit.

Njëri nga shkaqet tjera të degradimit është përmytja e lumit Toplluha, që ndodh në Shkurt – Mars. Kjo çon drejt shkatërrimit të shtratit të lumit që ka ndikim negativ ndaj biodiversitetit në shtratit e lumit. Vërshimet gjithashtu bartin token e punëshme që çon drejt krijimit të tokës jopjellore. Komuna ka filluar të hartoj projektin për përmirësimin e shtratit të lumit dhe rrjedhën e tij në mënyrë që të pengoj këtë dukuri. (*shih pjesen e vërshimeve*).

Por për shkak të mungesës së Planit Zhvillimor të Komunës së Mamushës dhe Planeve Rregulluese Urbane dhe vendimeve për dhënjën e lejeve të ndërtimit, banorët ndërtojnë në tokë bujqësore kryesisht në Veriperëndim të Mamushës. Kjo shkakton humbjen e tokës bujqësore dhe ndërtimin ilegal të objekteve.

⁴⁵ Burimi: KK Mamushë, 2010

⁴⁶ Burimi: KK Mamushë, 2010

⁴⁷ Burimi: KK Mamushë, 2010

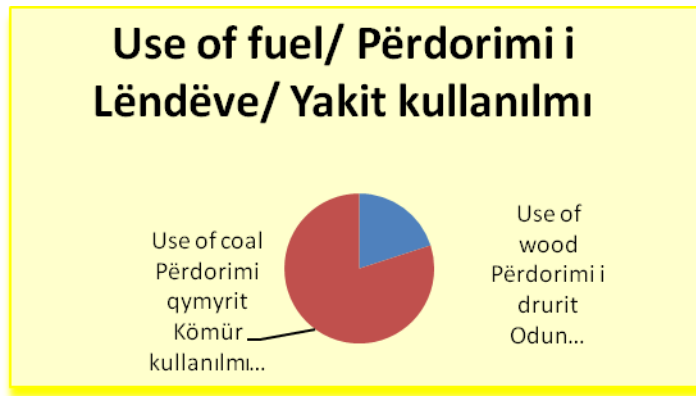


Figura 29. Përdorimi i lëndëve djegëse⁴⁸

Ndotja: Në Mamushë ndotja shkaktohet kryesisht nga njerëzit. Shumica e ndotësve të ajrit janë ndotës sintetikë të cilët shkaktojnë ndotje mjedisore.

Ajri: Në Mamushë nuk ka system monitorues për matjen e kualitetit të ajrit. Ajri ndotet nga llojet e lëndëve djegëse të përdorur nga banorët zakonisht për ngrohje gjatë stinës së dimrit. Ajri ndotet ndjeshëm për shkak të përdorimit të llojeve me cilësi të dobët të lëndëve djegëse dhe teknikave të papërshtatshme të djegies. Pas djegies, ndotësit e prodhuar nga djegia përzihen me ajrin dhe dëmtojnë mjedisin dhe banorët që jetojnë aty. Në Mamushë lloji kryesor i lëndës djegëse është druri dhe në më pak raste përdoret qymyri. Veçanërisht përdorimi i qymyrit prodhon gaze të cilat të përziera me ajrin përbëjnë një kërcënim për shëndetin e popullatës.

Shkaku tjetër i ndotjes së ajrit është trafiku. Edhe pse trafiku i automjeteve në Mamushë ndikon pozitivisht në jetën sociale, efektet e tij në mjedis nuk mund të nënvlerësohen. Një nga burimet kryesore të ndotjes së ajrit janë gazet e liruar nga automjetet me naftë dhe benzinë të përdorura në Mamushë. Një shkak tjetër i ndotjes së mjedisit është pluhuri, që shkaktohet nga rrugët e paasfaltuara.

Edhe pse në Mamushë nuk janë present zjarret në pyje, gjatë stinës së verës mund të ndodhin, ku gazërat nga zjarret shkaktojnë ndotjen e ajrit.

Dheu : Një nga faktorët më të rëndësishëm të ndotjes së dheut është rritja e popullsisë. Rritja e popullsisë rrit kërkesat dhe si rezultat rrit sasinë e mbeturinave. Cilësia e dheut ulet për shkak të kalbjes së mbetjeve të ngurta. Kjo mund të shihet shumë shpesh në Mamushë.

Rreth 77% e populates derdhin mbeturinat në hapësirat e zbrazëta dhe lumenjë, sepse nuk paguajnë tarifën kompanisë që mbledh mbeturinat.

Në anën tjetër, një faktor tjetër që ndot dheun janë pesticidet dhe plehrat artificiale të përdorura në bujqësi. Përdorimi i tepërt i pesticideve dhe plehrave rrit sasinë e substancave toksike në dhë dhe shkakton degjenerimin e strukturës së tij.

⁴⁸ Burimi: KK Mamushë, 2010

Uji: Në komunë, faktorët e ndotjes së ujit janë mbeturinat, ujërat e zeza, pesticidet dhe plehurat artificial. Hedhja e mbetjeve të ngurta nga njerëzit shkakton në mënyrë të pavetëdijshme ndotjen e ujit si pasojë e ndotjes së dheut. Një pjesë e popullatës nuk e bën grumbullimin e mbeturinave me anë të kompanisë së mbeturinave, por i hedh ato në zona të zbrazëta dhe në lumin Toplluha. Kjo shkakton ndotjen e lumit, ul cilësinë e ujit dhe degjeneron natyrën. Derdhja e ujërave të zeza në lumë shkakton ndotje të madhe.

Burim tjetër i ndotjes janë ujërat e zeza që derdhen nga shtëpitë që nuk janë të kyqura në sistemin e kanalizimit. Pesticidet e përdorura në bujqësi ndotin ujërat nëntokësorë. Sa i përket kësaj dukurie nuk është ndërmarrë ndonjë hap.

Zhurma: Në Mamushë faktorët që shkaktojnë zhurmën janë trafiku dhe punishtet. Po ashtu edhe automjetet e transportit të përdorura në bujqësi shkaktojnë zhurmë.

Përveç kësaj, në Mamushë zhurma shkaktohet edhe nga industria dhe punishtet. Mullinjtë e grurit dhe kompanitë e prodhimit të blloqeve dhe tubave në qytet janë pranë zonave të banuara dhe zhurma e shkaktohet nga këto fabrika ka ndikim në mjedis dhe në shëndetin e banorëve.

Ndryshimi Klimatik : Ndryshimi klimatik e prek edhe Kosovën, në këtë rast edhe Mamushën, kjo mund të vërehet nga ngritjet e temperaturave, uljet e të rreshurave, vërshimeve dhe thatësirave. Ndryshimi klimatik drejtëpërdrejtë prek sektorët e zhvillimit dhe jetën e banorëve.

Niveli i ulët i furnizimit me rrymë elektrike, ndërprerjet e shpeshta të rrymës elektrike, mungesa e ngrohjes qendrore dhe përdorimi i makinave dhe automjeteve për bujqësi janë disa nga çështjet që ndihmojnë ndryshimin klimatik, sepse banorët për të plotësuar nevojat e tyre ata prej në drunjët për të përdorur për djegie dhe përdorin gjeneratorët diesel.

1.6.4 Fatkeqësitë natyrore dhe të shkaktuara nga njeriu

Zjarri: Në Kosovë zjarret janë një dukuri e shpeshtë; ndërmjet viteve 2000 – 2008, 15,077 zjarre kanë djegur 7632 ha tokë në regjionet malore dhe fushore. Në Mamushë zjarret paraqiten si pasojë e neglizhencës së njerëzve dhe temperaturave të larta gjatë stinës së verës. Zjarret kryesisht ndodhin në afërsi të pompave të benzenes, nga cisterna e gazit dhe naftës, dhe në pyje dhe në tokat bujqësore.

Birgada e zjarrëfikësve funksionon në Mamushë (shërbimet emergjente), që posedon 7 anëtarë dhe detyra e së cilës është pengimi i zjarreve dhe mbrojtja ato.

Mamusha e ka hartuar Planin për Mbrojtje nga Zjarri që kërkohet sipas Ligjit nr; 02/L-68 “PËR MBROJTJE NGA FATKEQËSITË NATYROREDHE NGA FATKEQËSITË E TJERA” dhe drafti është dorëzuar në minsitri .

Erozioni: sipas Ministrisë së Mjedisit dhe Planifikimit Hapësinor / EULUP shkalla e erozionit në komunën e Mamushës është e ulët në pjesën më të madhe, por ka pjesë që janë të prekura nga një shkallë e moderuar dhe e ulët, për shkak të faktit se ajo shtrihet në një zonë të rrafshët⁴⁹ (*shih hartën 10*). Erozioni i shkallës së moderuar dhe të lartë ndodh në pyje dhe zona malore si pasojë e shpyllëzimit me

⁴⁹ Burimi: Ministria e Mjedisit dhe Planifikimit Hapësinor/Projekti për Mbështetje të Vazhdueshme të Përdeorimit të Tokës – EULUP, menaxhuar nga ECLLO dhe implementuar nga konzorciumi i perbere nga Grupi Konsultues GFA GmbH (lider), BVVG e Gjermanisë, dhe DLG e Holandës 2010 – 2012

prerjen e drunjve. Në mënyrë që të parandalohet ky fenomen duhet të ndalet prerja e drunjve dhe të organizohet ripyllëzimi, etj.

Tërmetet: Sipas Planit Hapësinor të Kosovë 2010–2020, territori i Kosovës paraqet një terren relativisht aktiv për aktivitetet seismiko – tektonike. Komuna e Mamushës ndodhet në zonën e kategorisë VII MCS (Mercalli – Cancani –Sieberg). Termeti I fundit që ka ndodhur në afërsi të Mamushë është tërmeti që ndodhi në muajin Shkurt 2011, I shkallë 3.0 të Richterit me epiqendër në komunën e Prizrenit (fshati Vërmicë).

Vërshimet: Sipas Profilit të Prizrenit lumi Toplluha është lumi që vërshon, dhe i cili shkakton përmbytjen e tokës bujqësore dhe shtëpive të banimit. Gjatësia e lumit që rrezikon të dalë nga shtrati është rreth 8 km dhe përfshin zonat nga vendi i bashkimit të lumit Toplluha me lumin e Leshanit në dalje të fshatit Mamushë ku takohet me lumin e fshatit Korishë.⁵⁰ Pjesa tjetër ku ndodhin vërshimet është përgjatë lumit të vogël. Vërshimet në Mamushë shkaktohen nga faktorët natyrorë si të rreshurat, dhe shkrirja e akullit, si dhe nga faktori njeri si mbeturinat dhe shtrati jo i rregulluar i lumit. Për ta parandaluar këtë fenomen, komuna ka filluar hartimin e projekteve për përmirësimin e shtratit të lumit duke ndërtuar muret anësore, dhe kjo konsiderohet si një nga projektet prioritare të komunës.



Figura 30. Harta e intenziteteve maksimale të vërtetuara për Kosovën – Periudha 1900 – 2002

⁵⁰ Burimi: Profili I Prizrenit fq. 52

Përmbledhje

Është evidente që komuna e Mamushës është duke u përballur me probleme mjaftë serioze në lidhje me ndotjen e mjedisit. Shqetësimet më të mëdha mjedisore janë ndotja e tokës dhe e ujit nga mbeturinat e ngurta, ujërat e zeza, pesticidet dhe plehrat artificiale. Ajrit është i ndikuar edhe nga emetimet e larta të CO2 nga karburantet me cilësi të dobët për ngrohje, trafiku dhe pluhuri. Prandaj, ekziston nevoja e masave për të përmirësuar situatën aktuale dhe për të ngritur kushtet për të shmangur ndotjen e mëtejshme në mënyrë që të përmirësojë cilësinë e jetesës dhe kushtet natyrore të komunës.

1.6.5 Vlerësimi i situatës aktuale

Përparësitë

- Kushte të mira klimatike - të përshtatshme për prodhimin e të lashtave
- Burime nëntokësore të ujit
- Kualitet i mirë i tokës bujqësore
- Lumi Toplluha dhe Tërne
- Inicimi i projekteve për ruajtjen dhe restaurimin e trashëgimisë kulturore (Sahat Kulla)
- Hapësirat rekreative dhe sportive

Mundësitë

- Menaxhimi i mbeturinave
- Zhvillimi i sistemit të ujitjes
- Ndërtimi i parkut ekonomik për shkarkimin e mallrave
- Zgjerimi i shtratit të lumit Toplluha
- fushata ndërgjegjësimi për mbrojtjen e mjedisit
- Pyllëzimi

Dobësitë

- Ndërtimi në tokën bujqësore
- Ndotja e ujit, ajrit dhe tokës nga trafiku, përdorimi i pesticideve në bujqësi, mbeturinat e ngurta dhe ujërat e zeza
- Shpyllëzimi – drunjte janë përdorë si drunj zjarri
- Mungesa e mbrojtjes së pyjeve

Kërcënimet

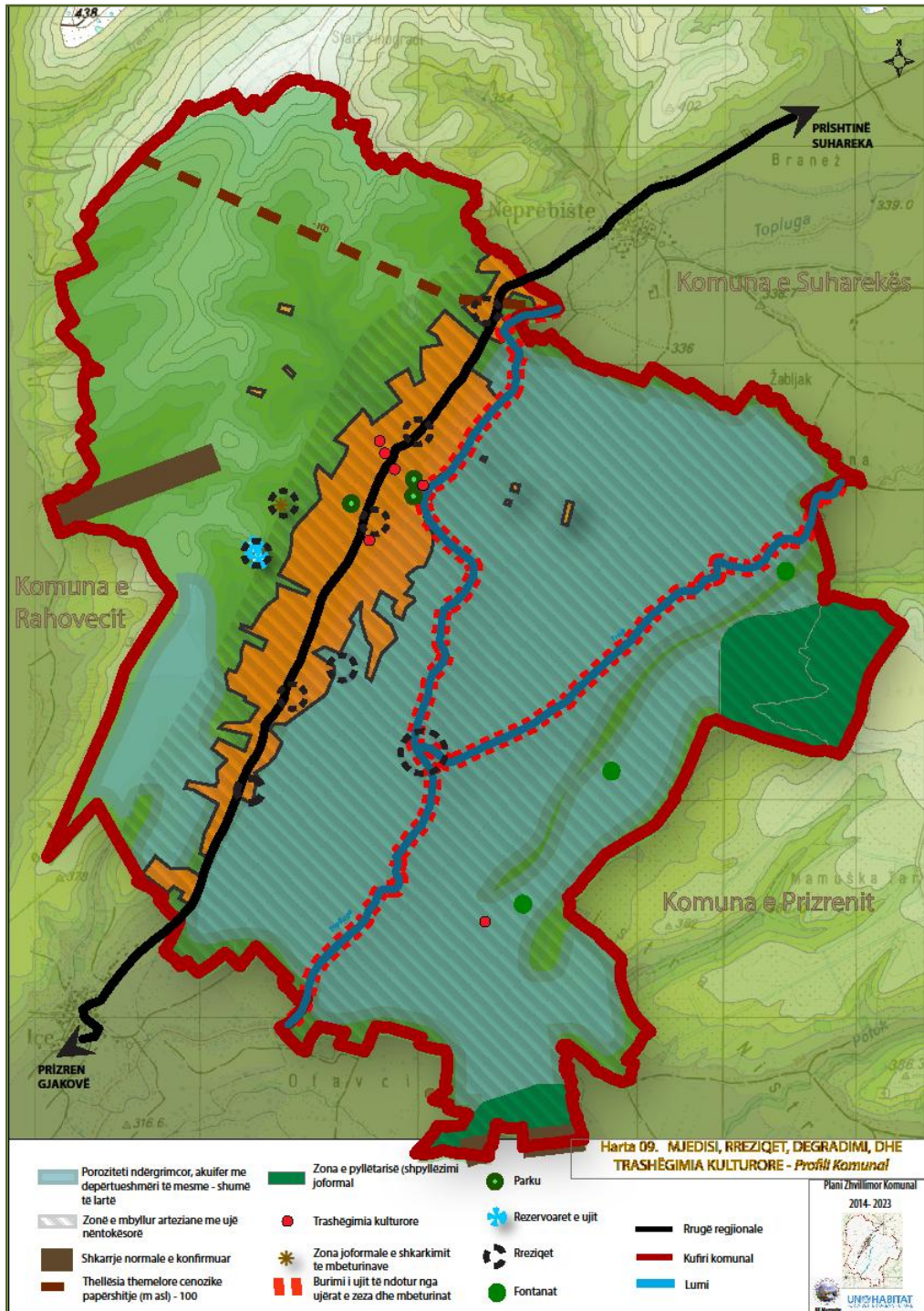
- Reshjet- demet e produkteve bujqësore
- Degradimi dhe ndotja e mjedisit
- Prerja ilegale e drunjve
- Tejmbushja e lumit Toplluha

1.6.6 Sfidat

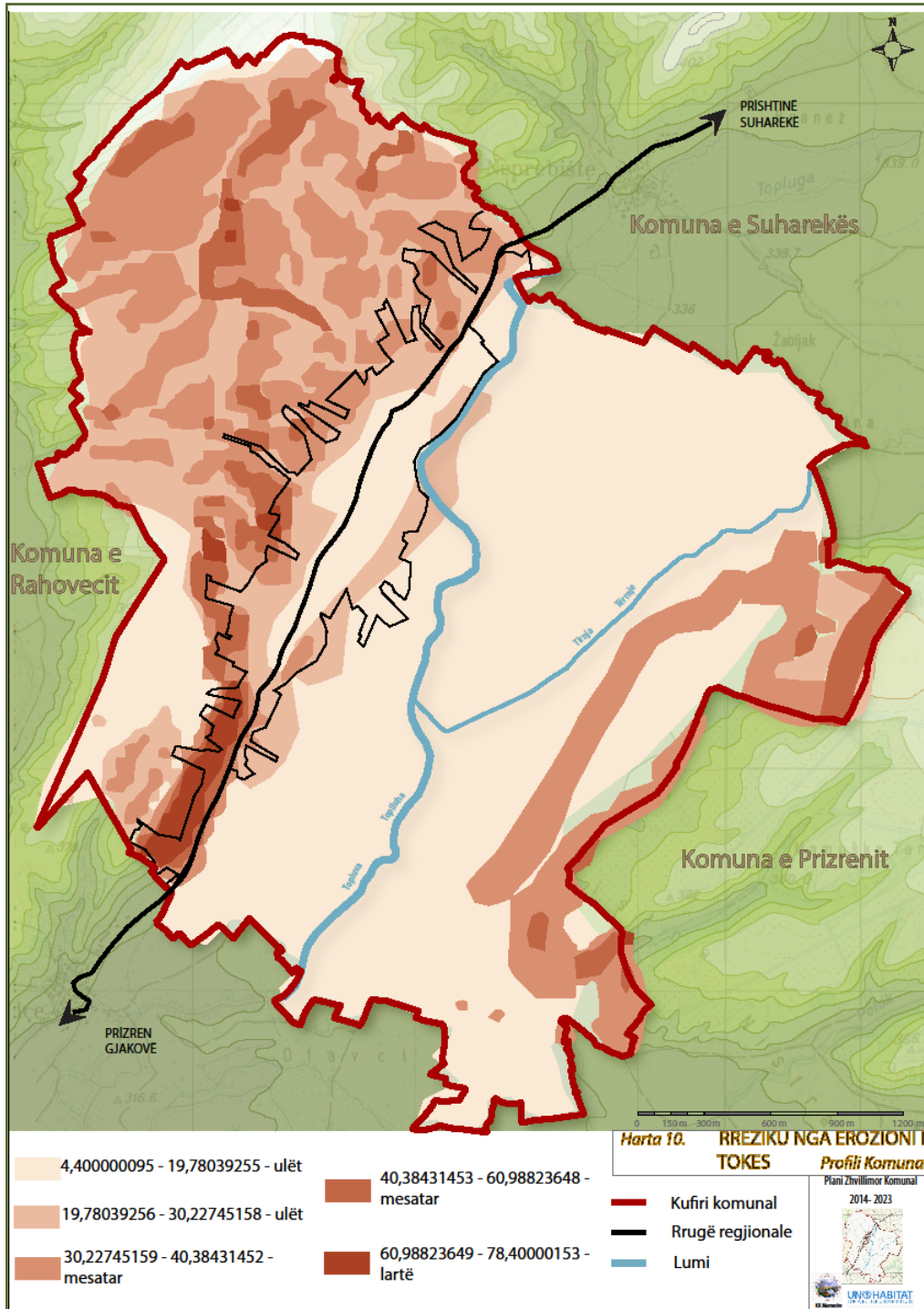
Masat për parandalimin dhe zbutjen kundër fatkeqësive natyrore ose të shtyra nga njerëzit të paraqesin një nga sfidat e Komunës.

Parandalimi dhe zbutja e degradimit të mjedisit dhe të ndotjes duke zvogëluar pesticidet dhe plehrat artificiale të përdorura për produktet bujqësore, trajtimin e ujërave të zeza, mbledhja e mbeturinave të ngurtë, prerja e drunjve të gjitha këto janë sfida për Komunën.

Një çështje tjetër që do të trajtohet nga Komuna është e mirëmbajtja dhe ruajtja e objekteve të trashëgimisë kulturore dhe zonave.



Harta 9. Mjedis, rreziqet dhe trashëgimia kulturore e natyrore



Harta 10. Rrezikshmëria nga erozioni i tokës

1.7 KAPACITETET NJERËZORE DHE INSTITUCIONALE NË FUSHËN E PLANIFIKIMIT HAPËSINORË DHE ADMINISTRATËS PUBLIKE

Komuna e Mamushës është një komunë e re, pra stafi i saj ka nevojë për avancimin e kapaciteteve në fushën e administratës publike dhe në planifikimin hapësinor dhe urban.

Drejtoria për Zhvillim, Planifikim, Urbanizëm, Gjeodezi, Kadastër është përgjegjëse për çështjet që lidhen me planifikimin hapësinor dhe urban. Drejtoria aktualisht në listë ka të përfshirë pesë punonjës përfshirë këtu edhe drejtorin. Drejtoria ka vetëm një planifikuese urbane dhe nuk ka inxhinierë civilë; zyrtarët e kadastrës kanë të mbaruar shkollën e mesme. Kjo do të thotë se planifikuesi urban do të jetë i angazhuar në planifikim, në lëshimin e lejeve të ndërtimit dhe planifikimin e qytetit si dhe të kryej mbikëqyrje të tjera në terren.

Ligji nr. 03/L-106 mbi Ndryshimin e Ligjit për Planifikim Hapësinor nr. 2003/14 kërkon nga komunitat që të themelojnë njësinë e planifikimit, njësi e cila do të merret ekskluzivisht vetëm me çështjet e planifikimit. Themelimi i njësisë kërkon diskutim, analizë të kapaciteteve njerëzore dhe modalitetin e gjetjes së organizimit dhe funksionimit të tij në aspektin profesional, organizativ dhe buxhetor. Prandaj plotësimi i kësaj drejtorie me staf profesional, ngritja e vazhdueshme e kapaciteteve të tyre në përmbushjen e sfidave të planifikimit hapësinor dhe riorganizimi i Drejtorisë së Planifikimit, Urbanizmit dhe Kadastrës janë veprime të nevojshme.

Organet inspektuese janë të ndara nga departamenti i planifikimit urban dhe në rastin e Mamushës ata veprojnë në kuadër të Drejtorisë së Shërbimeve Publike. Një operacion i tillë i inspektimit kërkon koordinim më të madh ndërmjet drejtorive në zbatimin e performancës së inspektimit, të dispozitave të planit dhe zhvillimeve monitoruese të hapësirës. Mekanizmat për zbatimin e planeve dhe kontrollimin e zhvillimeve në komunë duhet të fuqizohen si profesionalisht ashtu edhe në aspektin e vendim-marrjes.

Me ndryshimin e ligjit për planifikim hapësinor, komunitat janë të obliguara që të themelojnë dhe mirëmbajnë bazën e të dhënave të planit hapësinor komunal i cili duhet të jetë i lidhur dhe në harmoni me të dhënat e sistemit në vend. Për qëllime të hartimit të PZHK-së, Mamusha ka arritur të krijojë bazën e të dhënave hapësinore dhe një staf të trajnuar (planifikuesja urbane) në përdorimin e GIS-it për hartimin e hartave. Por, për nevojat e ardhshme të zbatimit të ligjit dhe dispozitave të tjera monitoruese hapësinore situata në terren dhe rishikimin e planeve çdo pesë vjet, ekziston nevoja për vazhdimësinë e trajnimit të stafit në nivele më të avancuara të stafit në këtë fushë.

Planifikimi hapësinor është shpesh një disiplinë e paqartë për shumicën e popullatës. Situata aktuale e zhvillimeve hapësinore të pakontrolluara është për shkak të mungesës së vetëdijes së popullatës për rëndësinë e planifikimit hapësinor. Prandaj PZHK-ja tregon nevojën për vetëdijesimin e popullatës lidhur me rëndësinë e planifikimit hapësinor.

Përmbledhje

Si një komunë e re Mamusha ka nevojë vazhdimisht për të ngritur kapacitetet e stafit profesional në fushën e planifikimit. Ajo gjithashtu është e detyruar të rris numrin e stafit profesional brenda departamentit në mënyrë që të ndajë njësinë e planifikimit nga njësia urbane e lejeve. Disponueshmëria e sektorit kadastral brenda departamentit të planifikimit është një prioritet dhe ky sektor duhet të mbështetet për krijimin e bazës së të dhënave hapësinore dhe përshtatjen e saj me nivelin qendror. Mekanizmat për zhvillimin e kontrollit (inspektimit) dhe monitorimit duhet të forcohen dhe të organizohen në mënyrë që të mundëson aplikimin e qasjeve praktike për operimin dhe vendim-marrjen.

1.7.1 Sfidat

Komuna e Mamushës si një komunë e re ende nuk ka arritur të konsolidoj një sistem të duhur. Stafi komunal dhe qytetarët nuk kanë eksperiencë në fushën e planifikimit dhe të kontrollit të zhvillimit. Që prej se Plani Zhvillimor Komunal është dokumenti i parë i planifikimit që përfshin edhe elemente të rregullimit të vendbanimeve për lëshimin e lejeve të ndërtimit kjo për Komunën do të jetë një sfidë për të zbatuar atë dhe për të bindur qytetarët për respektimin i tij.

1.8 VLERËSIMI I KAPACITETEVE TË INVESTIMEVE

Vlerësimi i kapaciteteve të investimeve komunale është përmbledhja e burimeve potenciale dhe të mundshme për financim të ardhshëm të zbatimit të Planit Zhvillimor Komunal dhe të burimeve të investimeve kapitale publike nga të dy sektorët publik dhe privat. Vlerësimi i kapaciteteve të investimeve komunale do të përfshijë kontributet e mundshme financiare nga kapacitetet ekzistuese dhe futjen e kapaciteteve të mundshme.

Komuna e Mamushës ka hartuar Buxhetin Afatmesëm 2010 - 2014 që synon të arrijë objektivat ⁵¹ :

- Zhvillimi, provimi dhe renovimi i infrastrukturës lokale
- Përmirësimi i mjedisit të jetesës
- Përmirësimi i sigurisë
- Zhvillimi i shëndetësisë, arsimit, kulturës dhe sportit
- Mbështetja dhe zhvillimi i bizneseve në komunë

Buxheti komunal përbëhet nga të hyrat vetanake komunale që janë përcaktuar në bazë të Rregullores mbi Tarifat dhe Ngarkesat Komunale, dhe mbi Tatimet si dhe dispozitat e tjera dhe grandet qeveritare. (shih figurën 31)

Baza për të hyrat komunale është tatimi në pronë, dhe do të përdoret në fushën e projekteve të investimeve kapitale të tilla si infrastruktura rrugore, furnizimi me ujë, kanalizimet, etj.

Të hyrat vetanake komunale janë shumë të vogla, dhe kjo mund të vërehet pasi që 95% e buxhetit komunal sigurohet nga Grandet Qeveritare të cilat janë ndarë në grande specifike. *Shifrat në figuren 31* tregojnë se për periudhën 2010 - 2014 Grandet qeveritare janë rritur, ndërsa të hyrat vetanake komunale janë në rënie e cila do të vë në pikëpyetje zbatimin e projekteve që rrjedhin nga PZHK-ja pa mbështetje financiare nga donatorë apo sektorët tjetër private.

Viti	Grantet e veçanta për arsim	Grantet e veçanta për shëndetësi	Grantet e përgjithshme	Granti i veçantë për çështje sociale	Granti i përgjithshëm komunal
2010	217.545	73.671	450.592	13.697	755.505
2011	255.947	91.735	512.526	6.981	867.189
2012	327.127	97.449	535.757	8.954	969.287
2013	332.577	111.853	537.524	8.954	990.908
2014	336.011	115.207	540.947	8.954	1.001.119

Figura 31. Governmental grants for the Municipality⁵²

⁵¹ Burimi: KK Mamushë, 2013

⁵² Burimi: KK Mamushë, 2013

Plani Zhvillimor Komunal 2014 – 2023
Mamushë

Përshkrimi	2010 Bugjeti	2011 Plan	2012 Vleresim	2013 Vlerësim	2014 Vlerësim
TË HYRAT E PËRGJITHSHME KOMUNALE	833.914,00	934.506,00	1.027.286,59	1.043.908,00	1.054.119,00
Grantet qeveritare	755.505,00 5	867.189,00	969.286,59	990.908,00	1.001.119,00
Të hyrat vetanake	78.409,00	67.317,00	58.000,00	53.000,00	53.000,00

Figura 32. Municipal revenues

Investimet Kapitale: mundësitë buxhetore të komunës mbeten shumë të vogla për zbatimin e investimeve të mëdha kapitale . Për një vit, kjo komunë ka në dispozicion rreth 240.000 euro për investime. Shumica e investimeve në Komunën Mamushës kanë qenë të financuar nga fondet ndërkombëtare, përkatësisht nga KFOR-i turk në Kosovë dhe nga Zyra Ndërlidhëse e Komisionit Evropian (ECLC)⁵³.

Një nga burimet që do të kontribuojnë në të ardhmen në të hyrat vetanake komunale është mbledhja e të hyrave nga lejet e ndërtimi.

⁵³ Burimi: KK Mamushë ID 2013- GAP Institute. www.institutigap.org

2. VIZIONI, PARIMET DHE QËLLIMET

2.1 VIZIONI PËR TË ARDHMEN E KOMUNËS

Vizioni i zhvillimit të komunitetit është perceptimi i përbashkët i qytetarëve në mënyrën se si komuniteti i tyre (komuna, qyteti dhe fshati) do të duket në 5-10 vitet e ardhshme. Vizioni është një shprehje e qëllimeve afat-gjate dhe objektivave strategjike për zhvillim të qëndrueshëm që do të thotë një zhvillim të balancuar të faktorëve sociale, ekonomike dhe ekologjike. Prandaj, komuna në vendimmarrje duhet të merr parasysh këto tre elemente, bilancin e tyre dhe të kuptuarit e bashkëveprimit të tyre. Vizioni nuk duhet të jetë vetëm një shprehje e zhvillimit të dëshiruar, por ajo duhet të pasqyrojë mundësitë reale të arritur atë pa marrë parasysh mundësitë dhe vlerat e komunës dhe problemet dhe sfidat e saj.

Një proces i gjerë i konsultimeve u krye gjatë planifikimit të procesit të PZHK-se së Mamushës, përfshirë prezantimet publike, hulumtimet dhe punëtoritë e vizionimit me fokus grupe. Perspektivat dhe informatat e mbledhura përmes procesit të konsultimit kanë informuar procesin e planifikimit dhe janë bartur tutje për të siguruar deklaratën e vizionit për këtë PZHK. Përfshirja e komunitetit ka ofruar një bazë solide për të kuptuar dëshirat, për të siguruar që në të ardhmen vlerat dhe prioritetet e identifikuar nga qytetarët të jenë një bazë për vizionin e Mamushës së vitit 2023.

DEKLARATA E VIZIONIT

“Mamusha është një komunë me perspektivë, me prodhim dhe përpunim të zhvilluar bujqësor, sektorë të ndryshëm të biznesit, të mbështetur nga një infrastrukturë adekuate dhe shërbime cilësore publike për banoret e saj në mënyrë që të gëzojnë një ambient të sigurt dhe të pastër për jetesë.”

Deklarata e vizionit për komunën e Mamushës fillimisht u zhvillua gjatë punëtorisë së vizionimit në qershor të vitit 2008. Një raport, që bëri dokumentimin e rezultateve të punëtorisë së vizionimit, ka qenë i përgatitur dhe më vonë është prezantuar për publikun.

Në shkurt të vitit 2011, rezultatet e këtij raporti janë analizuar dhe diskutuar gjatë rishikimit dhe përditësimit të punëtorisë së vizionimit, për të konfirmuar ose rishikuar prioritetet kryesore për procesin e ardhshëm të planifikimit dhe për të vlerësuar çështjet më urgjente dhe veprimet e nevojshme. Qëllimi ishte që të integrohen propozimet e punëtorive të vizionimit në udhëzimet e përgjithshme për zhvillimin e ardhshëm hapësinor për Mamushën. Deklarata e vizionit për komunën e Mamushës integron rezultatet e këtyre punëtorive dhe arritjet e vizioneve të mëparshme të zhvilluara me dokumente relevante për Mamushën:

- Strategjia Zhvillimore Lokale për komunën e Mamushës 2009
- Planifikimi Hapësinor i Kosovës –Vizioni për zonën e portokalltë-kopshtet e Kosovës



Figura 33. Vizionimi, rishikimi dhe përditësimi i punëtorisë së vizionimit

Kutia 2. Deklaratat e vizionit që sigurojnë bazën për vizionin e Integruar për komunën e Mamushës

Vizioni për punëtorinë e vizionimit të mbajtur në Ohër në vitin 2008

Mamusha ka qenë fshat, Mamusha është Komunë!

Komuna e Mamushës bazohet plotësisht në resurset bujqësore, me potencial aktual për lidhje ekonomike, me një forcë për krijimin e resurseve tjera alternative.

Mamusha është me fat! Ajo ka tokat më të mira bujqësore brenda territorit të Kosovës!

Luginat e saj transformojnë flladin e erës në pjesën e Jugut dhe të Veriut dhe me sy duke parë në kërkim drejt nëpër malet e Sharrit dhe Dukagjinit, duke shpresuar se ata mund të shohin të ardhmen e tyre!

Mamusha është duke shkuar ka zhvillimi!

Nëpërmjet krijimit të alternativave ekonomike

Përmes angazhimit të sektorëve të ndryshëm

Përmes bashkimit të traditës dhe bashkëkohore

Me një infrastrukturë të fortë

Me hapësira të gjera sociale

Me një mjedis të pastër,

Për njerëzit dashamirës dhe të fortë,

si një pasuri në Kosovë dhe në vetë Mamushën.

Rrofshin qytetarët Mamushës! Rroftë Kosova!

Vizioni nga Strategjia e Zhvillimit Lokal (SZHK) – 2009

Ne e shohim Mamushën si një vend të zhvilluar bujqësor në prodhim dhe përpunim, mjedis të pastër, strukturë sociale që paraqet njerëz të arsimuar që kanë të drejta të barabarta dhe bashkëpunim të mirë brenda dhe jashtë Kosovës

Vizioni për zonën e portokalltë – Kopshtet në Kosovë

Kopshti i Kosovës, me Prizrenin në qendër të saj do të rindërtohet mbi traditat rrënjësore të kësaj zone të lashtë, për ta kthyer atë në një qendër të turizmit kulturor-moderne, industri bujqësore dhe të shërbimit dhe të tregtisë, zhvillimin e një rrjeti funksional dhe krijimin e lidhjeve më të forta në fshatrat e largëta për stimulimin e aktiviteteve të bazuara në potencialet natyrore, hapësirë tërheqëse për të jetuar dhe punuar në to, dhe hapësirë të mjaftueshme për përfshirjen e sektorit privat në vresha, bujqësi dhe turizëm.

2.2 PARIMET PËR ZHVILLIM

Parimet e përgjithshme vijuese janë në pajtim me vlerat që sigurojnë kushte themelore të cilat duhet të ndiqen në lidhje me zhvillimin e ardhshëm hapësinor të komunës. Secili prej tyre ka rëndësi të barabartë dhe duhet të ndiqet në elaborimin e ardhshëm të dokumenteve planifikuese. Plani Zhvillimor Komunal i Mamushës është i bazuar në parimet e përgjithshme si në vijim:

- PZHK-ja mbështet parimin e qasjes së planifikimit të integruar, duke përfshirë elementet sociale, infrastrukturës, transportit, ekonomisë, mjedisor dhe politikat e tjera strategjike për komunën;
- PZHK-ja promovon interesat e përbashkëta të banorëve të Mamushës me qëllim të rritjes së cilësisë së jetesës dhe mirëqenies sociale;
- Promovimi dhe mbështetja e zhvillimit të qëndrueshëm, duke treguar kujdes në përdorimin racional të vlerave natyrore, historike dhe kulturore për zhvillim, për të promovuar dhe për të ruajtur këto vlera në mënyrë që të përcjellën ato për brezat e ardhshëm;
- Promovimi i një ekonomie të qëndrueshme e cila do të krijojë mundësi për gjenerimin e vendeve të reja të punës për banorët e Mamushës me të drejta të barabarta për të gjithë;
- Qeverisje të mirë urbane, e cila promovon pjesëmarrjen e publikut dhe përfshirjen e plotë në procesin e hartimit të Planit Zhvillimor Komunal, përfshirë edhe grupet e ndryshme të interesit, duke mos përjashtuar grupet me nevoja të veçanta në këtë proces; promovimin e transparencës dhe barazisë në planifikim, duke marrë në konsideratë aspektet e barazisë gjinore dhe adresimin e kërkesave të njerëzve me nevoja të veçanta, të rinjve, grave, fëmijëve dhe të moshuarve, etj;
- Parimi i subsidiaritetit, sipas të cilës plani duhet të përqendrohet në çështjet lokale, por nuk duhet të jetë në kundërshtim me çështjet e nivelit të lartë; komuna merr përgjegjësinë mbi vendimet qendrore, por edhe vendimet që mund të zbatohen në mënyrë efikase në qeverisjen e nivelit lokal;
- PZHK-ja e Mamushës i jep theks të veçantë parimit të zhvillimit kompakt. Zhvillimi është i kontrolluar me rrjetin e balancuar dhe të integruar hapësinor, social dhe ekonomik;
- PZHK-ja e Mamushës gjithashtu është e bazuar në parimin e partneritetit dhe bashkëpunimit ndër-komunal dhe më gjerë me qëllim të mbrojtjes, shfrytëzimit racional të vlerave të përbashkëta dhe përfitimeve nga projektet e përbashkëta. Përveç kësaj, PZHK-ja mbështet zhvillimet e ardhshme që krijojnë një partneritet urban-rural sipas të cilave funksionet e qytetit dhe fshatrave e plotësojnë njëri-tjetrin dhe nuk konkurrojnë me njëri-tjetrin.

1.2 SYNIMET AFATGJATA ZHVILLIMORE

Plani Zhvillimor Komunal identifikon qëllimet afatgjata zhvillimore të qytetarëve dhe Qeverisë së Mamushës që janë të destinuar për të udhëhequr zhvillimin afat-shkurtër dhe afat-gjatë urban drejt arritjes së Vizionit. Qëllimet e PZHK-së janë zhvilluar sipas fushave tematike të mëposhtme:

A. ZHVILLIMI SOCIAL DHE INFRASTRUKTURA SOCIALE

Për shkak të arsimit pasuniversitar dhe mundësive më të mira për punë ndodh migrimi i popullsisë në moshë të re në komunat tjera dhe jashtë vendit. Për më tepër, gratë në përgjithësi nuk janë të angazhuara në institucione publike dhe aktivitete pasi që nuk vazhdojnë arsimin e nivelit të lartë. Në mënyrë që të përmirësohet situata PZHK-ja ka përcaktuar këto qëllime dhe objektiva:

QËLLIMI 1. Përmirësimi i situatës sociale dhe mirëqenies

Objektivat:

- A1. Mundësi të reja të ofruara për biznesin e fokusuar kryesisht në bujqësi
- A2. Inkurajimi i grave që të vazhdojnë me arsim të lartë dhe për t'u angazhuar në aktivitetet publike dhe të punësohen
- A3. Avancimi i infrastrukturës sociale si dhe i shërbimeve arsimore dhe shëndetësore përmes zhvillimit të vazhdueshëm të kapaciteteve të stafit në këto shërbime

B. ZHVILLIMI EKONOMIK

Komuna e Mamushës ka pozitë të mirë gjeografike dhe cilësi të përshtatshme të tokës për zhvillimin e bujqësisë. Qëllimi është zhvillimi në këtë sektor, dhe rritja e gamës së mundësive ekonomike vendore, dhe për të arritur këtë PZHK ka përcaktuar këto synime dhe objektiva:

QËLLIMI B1: Zhvillimi i qëndrueshëm ekonomik i të gjitha fushave, veçanërisht bujqësisë/blegtorisë

Objektivat:

- B1. Avancimi dhe promovimi i produkteve bujqësore dhe blegtorale nëpërmjet sigurimit të qasjes në tregjet lokale dhe rajonale
- B2. Promovimi i ruajtjes dhe zhvillimit të mëtejshëm të bizneseve të vogla dhe të mesme
- B3. Krijimi i kushteve për fermerët që të kenë qasje në kredi dhe subvencione

C. INFRASTRUKTURA RRUGORE, TRANSPORTI DHE SHËRBIMET PUBLIKE

Edhe pse infrastruktura rrugore në komunën e Mamushës është në një gjendje relativisht të mirë, ekziston nevoja për zgjerim të mëtejshëm dhe përmirësime në mënyrë që të sigurojë lëvizshmëri më të mirë për automjetet, banorët dhe vizitorët. Për këtë qëllim, PZHK-ja ka përcaktuar këto qëllime dhe objektiva:

QËLLIMI C1: Përmirësimi, zgjerimi dhe ndërtimi i infrastrukturës fizike në komunë sipas standardeve moderne

Objektivat:

C1. Përmirësimi i infrastrukturës rrugore në të gjithë territorin e komunës dhe sigurimi i saj sipas kërkesës

C2. Parashikimi i qasjeve më të lehta në zonat bujqësore për fermerët

QËLLIMI C2: Ofrimi i mënyrave efikase të transportit

Objektivat:

C3. Inkurajimi i përdorimit të mënyrave jo të motorizuara të transportit dhe sigurimi i transportit të sigurt publik

QËLLIMI C3: Përmirësimi i shërbimeve publike sipas standardeve moderne Evropiane

Objektivat:

C4. Qasja në shërbimet publike (ujë, kanalizim, energji elektrike dhe telekomunikacion)

C5. Promovimi i menaxhimit dhe trajtimit të mbeturinave të ngurta dhe ujërave të zeza përmes aktiviteteve adekuate

D. SHFRYTËZIMI I TOKËS, STREHIMIT DHE VENDBANIMET

Mamusha është një komunë e re dhe ende në proces të themelimit të një sistemi të planifikimit. Para se të bëhet komunë ishte një fshat i komunës së Prizrenit ku tani ka një mungesë të dokumenteve të planifikimit dhe mekanizmave për menaxhimin dhe rregullimin e zhvillimit. Edhe pse toka bujqësore është me rëndësi për qytetarët ekzistojnë tendencat e zhvillimit të pakontrolluar drejt saj. Në mënyrë që të përmirësohet situata, PZHK-ja ka përcaktuar këto qëllime dhe objektiva:

QËLLIMI D1. Mbrojtja dhe shfrytëzimi racional i tokës përmes mekanizmave ligjor

Objektivat:

D1. Ofrimi i instrumenteve të planifikimit për mbrojtjen dhe kontrollin e zhvillimeve në komunë janë ofruar

D2. Rritja e ndërgjegjësimit të qytetarëve për procesin e planifikimit dhe të kontrollit të zhvillimit të përfitimeve

D3. Rritja e cilësisë së zonave të banimit nëpërmjet hapësirave cilësore publike dhe shërbimet e nevojshme sociale dhe programi

D4. Plotësimi i zbrastirave (brenda parcelave) dhe dendësimi brenda kufijve të vendbanimit inkurajohen

E. MJEDISI, ZONAT E PRIRURA NDAJ RREZIKUT DHE TRASHËGIMIA KULTURORE

Në lidhje me mjedisin, sfida kryesore është mbrojtja nga ndotja dhe parandalimi i degradimit mjedisor me reduktimin e rreziqeve nga fatkeqësitë natyrore dhe artificial. Zhvillimet e reja si ndërtimet në tokën bujqësore nuk janë të favorshme për zhvillim të qëndrueshëm. Lidhur me këto çështje PZHK-ja ka përcaktuar këto qëllime dhe objektiva:

QËLLIMI E1: Mbrojtja dhe zhvillimi i qëndrueshëm i mjedisit

Objektivat:

- E1. Reduktimi i ndotjes së tokës dhe lumit me mbeturina të ngurta, pesticide dhe ujëra të zeza
- E2. Ngritja e vetëdijes mbi legjislacionin mjedisor
- E3. Mbrojtja e burimeve natyrore duke përfshirë biodiversitetin nga degradimi

QËLLIMI E2 Zvogëlimi i rreziqeve dhe menaxhimi i ndikimeve negative në mjedis të shkaktuara nga fatkeqësitë natyrore apo aktiviteteve e nxitura njerëzore

Objektivat:

- E4. Zvogëlimi i ndikimit negativ në mjedis, në fusha të prirura për fatkeqësi natyrore
- E5. Aktivitetet për reduktimin e efekteve të ndryshimeve klimatike

QËLLIMI 3: Mbrojtja dhe zhvillimi i trashëgimisë kulturore dhe të objekteve rekreative dhe sportive

Objektivat:

- E6. Promovimi dhe zhvillimi i revitalizimit të trashëgimisë kulturore
- E7. Përmirësimi i objekteve sportive dhe rekreative sipas standardeve moderne

F. KAPACITETET NJERËZORE DHE INSTITUCIONALE NË FUSHËN E PLANIFIKIMIT HAPËSINOR DHE ADMINISTRATËN PUBLIKE

Komuna e Mamushës si një komunë e re ka nevojë për avancim të vazhdueshëm të kapaciteteve njerëzore në fushën e administratës publike, planifikimit hapësinor dhe urban. Lidhur me këto çështje PZHK-ja ka përcaktuar këto qëllime dhe objektiva:

QËLLIMI1: Përmirësimi i administratës publike në Komunën e Mamushës

Objektivat:

- F1. Rritja e kapaciteteve të stafit komunal në administratën publike dhe planifikim
- F2. Themelimi i bazës së të dhënave në GIS
- F3. Lehtësimi i procedurave mbi administratën publike

1.3 PRIORITETET STRATEGJIKE

Prioritetet strategjike të përcaktuara nga Komuna e Mamushës, shoqëria civile, shoqatat e fermerëve, etj. Janë:

Prioritet i lartë:

Përmirësimi i shërbimeve publike

- Përmirësimi i situatës lidhur me punësimin
- Mbrojtja dhe zhvillimi i trashëgimisë kulturore
- Promovimi i Agro-industrisë
- Zhvillimi i vreshtave dhe zhvillimit të blegtorisë

- Nxitja e arsimit të nivelit të lartë për femra dhe punësim në sektorë të ndryshëm

Prioritet i mesëm

- Sigurimi i sigurt dhe efikas i mënyrës së transportit
- Përmirësimi i sportit dhe rekreacionit
- Stimulimi i përdorimit të energjisë alternative (diellore, era, bio-gazi)

3. KORNIZA KOMUNALE E ZHVILLIMIT HAPËSINOR

Korniza komunale e zhvillimit hapësinor shpreh kontekstin e dëshiruar hapësinor për territorin e komunës. Ajo përcakton kontekstin hapësinor për implementimin e strategjisë , planin e veprimit si dhe vendim marrjen.⁵⁴

3.1 KONCEPTET KRYESORE TË ZHVILLIMIT HAPËSINOR

Ekipi punues duke u bazuar në analizën e situatës aktuale dhe vizionin për Rrafshin e Dukagjinit të përcaktuar në Planin Hapësinor të Kosovës (zona Portokalli - Kopshtet e Kosovës), pjesë e së cilës është edhe Mamusha ka identifikuar dy skenarë të zhvillimit. Skenarët e identifikuar janë:

- Skenari i zhvillimit linear (trendit)
- Skenari i zhvillimit kompakt

Këto dy skenarë (*shih aneksin 1*) janë testuar dhe analizuar nga komuna, MMPH, profesionistët e UN-HABITAT-it dhe shoqërisë civile gjatë dy ditëve të punëtorisë, ku është ardhur në përfundim se skenari më i përshtatshëm për zhvillimin e ardhshëm të komunës është **skenari i integruar** që përfshin elementet e të dy skenarëve.

3.1.1 Skenari i preferuar

Sipas skenarit të integruar territori është i ndarë në tri fusha të ndryshme (siç gjendet edhe në profilin e komunës), të cilat ndryshojnë nga njëra-tjetra në bazë të zhvillimeve, përbërjes dhe karakteristikave gjeografike. Skenari rekomandon që shfrytëzimi në të ardhmen të bëhet duke marrë parasysh llojin aktual të shfrytëzimit në këto zona.

- Zona A – zona e vendbanimit, e përshtatshme për banim, zhvillim të mëtejshëm ekonomik, kulturor dhe shërbyes; (*shih kapitullin 6 - Elementet për rregullimin e hapësirës*)
- Zona B - është toka e rrafshët që përbëhet nga arat, dhe shfrytëzimi i saj në të ardhmen është për nevojat e bujqësisë gjegjësisht për kultivimin e kulturave të ndryshme bujqësore dhe zhvillimin e blegtorisë;
- Zona C -është zona kodrinore që përbëhet nga pyjet, livadhet dhe kullosat;
- Zona D- është kodrinore dhe shfrytëzimi më i duhur i saj në të ardhmen është pylltaria dhe bujqësia, gjegjësisht vreshtaria, pemëtaria, frutikultura, kultivimi i bimëve barishtore dhe zhvillimi i blegtorisë; (*shih hartën 12*)

Skenari i integruar synon ta orientojë komunën drejt një zhvillimi kompakt kryesisht rreth infrastrukturës ekzistuese, dhe të inkurajoj përdorimin racional të resurseve lokale.

⁵⁴ Burimi: Ligji mbi Planifikimin Hapësinor

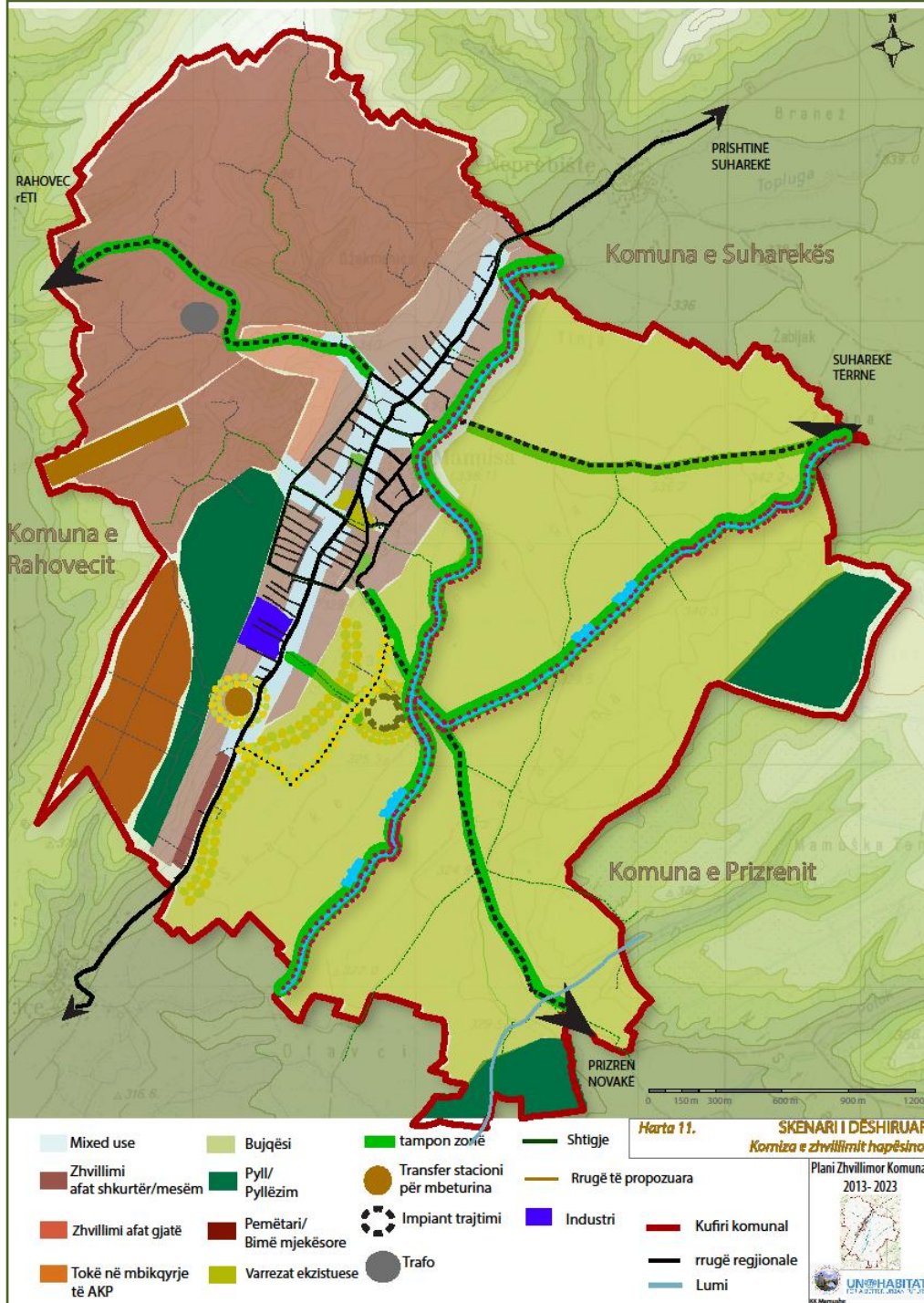
Qëllimi tjetër është zhvillimi i bujqësisë si shtyllë kryesore për zhvillimin ekonomik të komunës, pasi që komuna është e përbërë nga toka e cilësisë së mirë dhe ekziston kultura e mirëfilltë e popullsisë për tu marrë me veprimtari bujqësore ashtu që skenari rekomandon bujqësinë si shtyllë kryesore për zhvillimin ekonomik të komunës.

Skenari rekomandon si në vazhdim:

- **Dendësimin e plotësimin dhe nën-ndarjen e parcelave brenda zonës së banuar** - në mënyrë që të përdoren për zhvillime duke u bazuar në rregulloret urbane të përcaktuara për secilën nga katër zona, që janë përshkruara në kapitullin 6 - *Elementet për rregullimin e hapësirës*;
- **Caktimin i tokës për zhvillimin e banimit** – pjesa perëndimore e territorit të komunës;
- **Përmirësimin e infrastrukturës ekzistuese të rrugëve dhe sigurimin e saj për zhvillimet e reja (sigurimi i vend-parkingjeve dhe i rrjetit të lëvizshmërisë së ngadaltë)**;
- **Përmirësimin e transportit publik** – ndërtimi i stacionit të autobusëve, krijimi i dy linjave ndër-urbane për autobus;
- **Përmirësimin e shërbimeve publike si dhe sigurimin e saj për zhvillimet e reja (ujësjellësi, kanalizimi, rryma, telekomunikimi, mbeturinat etj)**;
- **Avancimin e administratës publike dhe të shërbimeve shëndetësore dhe arsimore**;
- **Zhvillimin e veprimtarive bujqësore (kultivimi i kulturave bujqësore dhe blegtorisë) dhe veprimtarive që lidhen me bujqësi** - pasi që komuna ka tokë të kualitetit të mirë si dhe ka traditë në marrjen me veprimtari bujqësore;
- **Zhvillimin e mëtejshëm të shitjes me pakicë dhe shumicë**;
- **Caktimin e tokës për industrinë** – është propozuar që toka e NSH-ve në të ardhmen të shfrytëzohet si lokacion i mundshëm për krijimin e një zone industriale (ekonomike) si dhe pjesa jugore e territorit të komunës;
- **Mjedis i sigurt dhe i pastër i ambientit jetësor** - krijimi i tampon zonave natyrore në mes të veprimtarive industriale dhe zonës së banimit, përgjatë shtratit të lumit, përgjatë rrugëve ekzistuese dhe të reja ashtu që të zvogëlohet ndikimi në ambient, aktivitetet për të zvogëluar rrezikun nga fatkeqësitë natyrore dhe atyre të shkaktuara nga njerëzit;

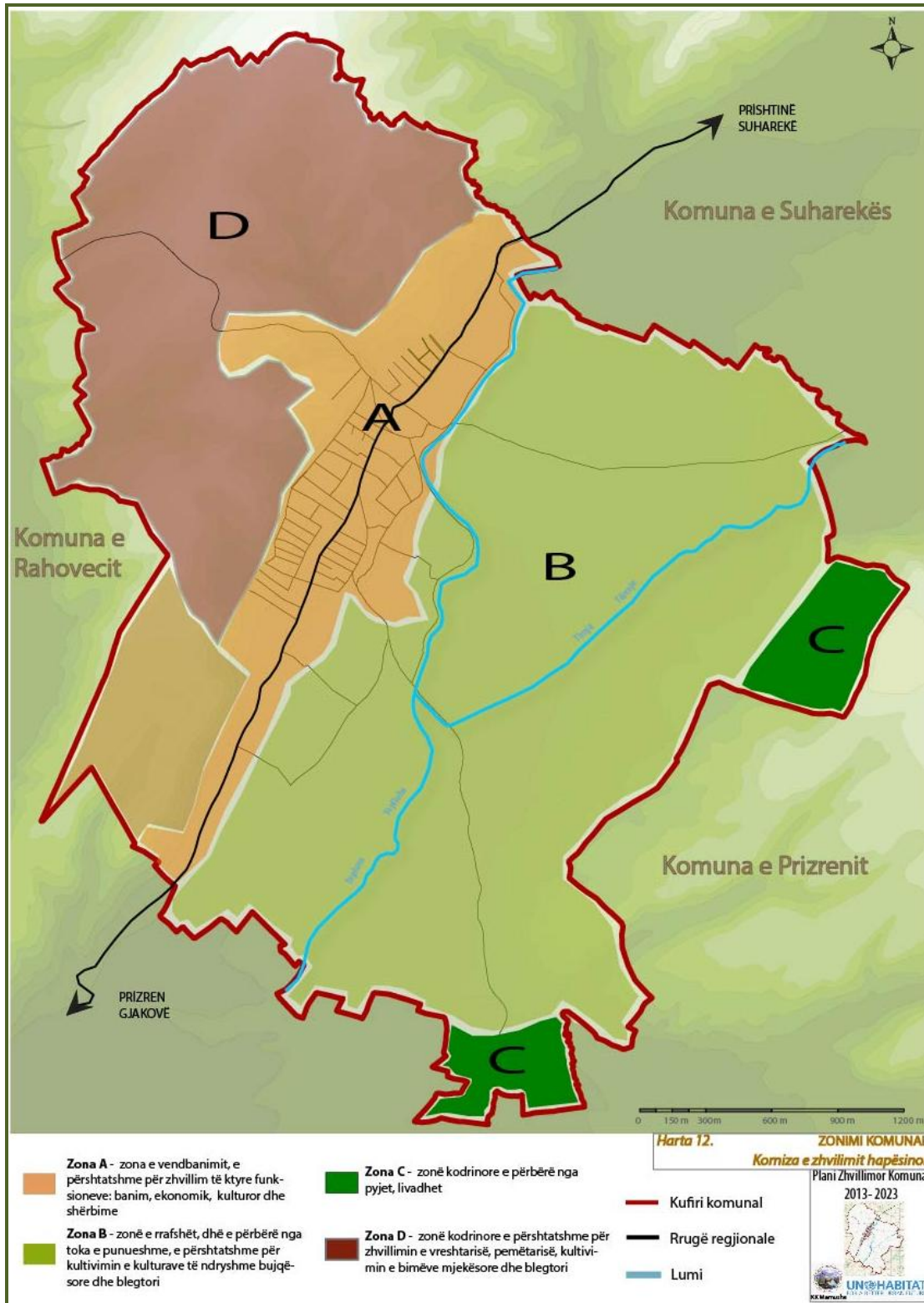
Harta Skenari

11.
i



preferuar

Plani Zhvillimor Komunal 2014 – 2023
Mamushë



Harta 12. Zonimi komunal

Përparësitë

- **Ruajtja e tokës bujqësore** - Toka bujqësore është pasuria kryesore për zhvillimin ekonomik lokal dhe për këtë arsye duhet të mbrohet nga zhvillimi i pakontrolluar;
- **Zhvillimet ku infrastruktura ekziston** - Buxheti Komunal është shumë i vogël, prandaj kjo qasje do të zvogëlojë ndërlikimet financiare të Komunës;
- **Shfrytëzimi racional i tokës** - pasi që shumica e territorit të komunës është e përbërë nga toka e cilësisë së mirë, e në mënyrë që të mbrohet, lokacioni për zhvillimin e ardhshëm duhet të sigurohet me plotësim dhe dendësim;
- **Shfrytëzimi i lëvizshmërisë së ngadaltë** - për shkak të distancave të shkurtra mes aktiviteteve të ndryshme brenda Komunës dhe kjo kontribuon në rritjen e sigurisë dhe përmirësimit të mjedisit;
- **Sigurimi i transportit efikas publik** - sigurimi i stacionit të autobusëve dhe zhvillimi i dy linjave të reja autobusi me komunat e Rahovecit dhe Suharekës për të përmirësuar qasjen në komunat tjera fqinje;
- **Mundësi të tjera për zhvillimin ekonomik** - inkurajon zhvillimin e blegtorisë dhe kultivimin e pemëtarisë, aktivitete të cilat në fakt janë zhvilluar kryesisht për qëllime familjare;

Mangësitë

- **Planifikimi i zonës së re për zhvillim në tokë private kërkon ndërlikime financiare** nga Komuna për kompensimin e atyre rasteve që posedojnë tokë vetëm në zonën e mbrojtur;
- **Çrregullimet mjedisore në mes veprimtarisë ekonomike (industria dhe bujqësia) dhe mjedisit për banim** - pasi që nga veprimtaritë ekzistuese industriale gjenden në zonën e vendbanimit dhe janë pranë shtëpive, Komuna duhet të ndërmarrë disa masa në mënyrë që t'i zvogëlojë këto çrregullime;
- **Rreziku nga zhvillimet përgjatë rrugëve ndër-komunale të propozuara** - këtu janë propozuar trirrugët ndër-komunale dhe për shkak të trendit të ndërtimit përgjatë rrugëve kjo do të shkaktojë humbjen e tokës bujqësore;

3.2 STRUKTURAT HAPËSINORE DHE LOKACIONET PËR ZHVILLIMET DHE ORGANIZIMET E ARDHSHME

Ndikimet e jashtme - Projektet dhe strategjitë e parapara në Planin Hapësinor të Kosovës 2010 - 2020 +

Në kuadër të Planit Hapësinor të Kosovës 2010 - 2020 + (PHK) Komuna e Mamushës ndodhet në zonën e Kopshteve, me qendër në Prizren. Në kohën kur është hartuar Planin Hapësinor, Mamusha ende nuk ishte e konsoliduar si komunë, prandaj është e vështirë për të gjetur ndonjë projekt në kuadër të Planit Hapësinor i cili ekskluzivisht i është referuar kësaj komune.

Sidoqoftë, sipas Planit Hapësinor të Kosovës 2010 - 2020 +, për vendbanimet e vogla (vendbanimet me më pak se 10.000 banorë, ku hyn edhe Mamusha), ka nevojë për investime për përmirësimin dhe ndërtimin e rrugëve lokale, infrastrukturës dhe lidhje më të mirë me rrjetin e rrugëve të nivelit më të lartë, ndërtimin e ujësjellësit dhe sistemit të kanalizimit për tërë vendbanimin, ndërtimi i linjave të reja të rrjetit elektrik dhe telekomunikacionit, rritjen e cilësisë e shërbimeve shëndetësore dhe arsimore në mënyrë që të bëjë të mundur zhvillimin e mjaftueshëm dhe të barabartë.

Madje, sipas PHK-së zhvillimi i ardhshëm duhet të jetë i orientuar në zhvillimin e strukturave të harmonizuara të vendbanimeve, shfrytëzimin racional të burimeve natyrore dhe shfrytëzimin maksimal të potencialit njerëzor, orientimin e investimeve në ndërtesat për prodhimtari dhe infrastrukturë teknike dhe sociale; shfrytëzimin e potencialeve ekzistuese; rigjenerimin të zonës rurale duke shtuar aktivitetet për përmirësimin e lidhjeve ekzistuese dhe ndërtimin e lidhjeve të reja me zonat urbane me qëllim që zonat kodrinore - malore të mos trajtohet vetëm si zona bujqësore, por të jenë edhe si pjesëmarrës aktiv në zhvillimin e qëndrueshëm ekonomik.

Duke marrë parasysh trendin aktual për popullatën e parashikuar që do të numëroj rreth 900 banorë nevojat e banimit do të sigurohen nëpërmjet plotësimit dhe dendësimit. (shih kapitullin 6 - Elementet për rregullimin e hapësirës)

3.2.1 Popullsia, strehimi dhe vendbanimi

Sipas Agjencisë Kadastrale të Kosovës në fund të vitit 2012⁵⁵ Mamusha kishte 5.695 banorë dhe duke pasur parasysh se rritja vjetore e popullsisë së Kosovës është 1.3%⁵⁶ deri në vitin 2023 komuna do të ketë rreth 6.600 banorë, pra rreth 900 banorë më shumë se tani. Duke pasur parasysh se në Mamushë ekziston një tendencë e rritjes së familjeve të vogla, në vitet e ardhshme Mamusha mund të pritët që familjet do të kenë rreth 6.5 anëtarë, kështu që do të jenë rreth 140 familjeve më shumë.

⁵⁵ Burimi: VLERËSIMI I "Popullsisë së Kosovës në vitin 2012", botuar në prill të vitit 2013

⁵⁶ Burimi: Planin hapësinor 2010-2020+

Plani Zhvillimor Komunal 2014 – 2023
Mamushë

Viti	Popullsia	Familjet
Vlerësimi për vitin 2012	5695	566
2012	6600	706

Hapësira për ndërtimin e banesave për familjet e projektuara në Mamushë do të sigurohet me dendësim dhe plotësim në zonat ekzistuese dhe në një lokacion të ri në pjesën perëndimore të territorit të komunës.

Koncepti sugjeron ndarjen e zonës së vendbanimeve në 4 zona: Zona A - rindërtimi, Zona B - ruajtja, Zona C - zgjerimi dhe Zona D - Zona e rezervuar. Të 4 zonat ndryshojnë nga njëra-tjetra për kah dendësia, tipologjia e ndërtesave, dhe numri i kateve.

Ndërtesat e banimit do të organizohen dhe konsolidohen në bazë të tri kategorive të banimit që kanë parcela të madhësive dhe përmbajtjeve të ndryshme (*shih kapitullin 6 - Elementet për rregullimin e hapësirës*)

3.2.2 Infrastruktura Sociale

Shëndetësia: Duke ditur kriteret e Qendrës Kryesore të Mjekësisë Familjare për 10.000 banorë në Mamushë nuk ka nevojë për objekte shtesë për popullsinë e parashikuar.

Megjithatë, koncepti i zhvillimit hapësinor këshillon që të bëhet përmirësimi i shërbimeve dhe pajisjeve shëndetësore.

Edukimi: *Çerdhja / niveli parashkollor* - Mamusha nuk ka strukturë për fëmijët më të vegjël se pesë vjet, ndërsa për fëmijët më të vjetër se 5 vjet ekziston objekti brenda shkollës fillore.

Në dekadën e ardhshme popullsia e Mamushës pritet të rritet në rreth 6600 banorë. Sipas kriterëve të përcaktuara nga Ministria e Arsimit, Shkencës dhe Teknologjisë (një kopsht/objektit parashkollor në 2000 - 2500 banorë), kështu që Mamusha do të duhej të ketë dy kopshte/objekte parashkollore.

Sido që të jetë, Mamusha është komunë rurale dhe gratë ende merren me amvisëri, kështu që qytetarët nuk janë të interesuar për të dërguar fëmijët në kopsht. Megjithatë, plani rekomandon që të përcaktohet lokacioni për ndërtimin e objektit në nivel të kopshtit / objektit parashkollor, ose të krijohet një hapësirë brenda ndërtesave ekzistuese publike.

Shkollimi i mesëm i ulët - Mamusha ka një shkollë fillore e cila është ndërtuar në vitin 2010, dhe gjendet në zonën qendrore të komunës. Sipas kriterëve për numrin e popullsisë së parashikuar për 10 vitet e ardhshme Mamusha nuk do të ketë nevojë për objekte të reja të edukimit fillor.

Pasi që raporti mësues /nxënës nuk është sipas kriterëve, është e rekomanduar që të rritet numri i mësimeve për mësime në gjuhën turke. Në mënyrë që të avancohen kapacitetet e mësimeve plani propozon seminare dhe trajnime të ndryshme.

Shkollimi i mesëm i lartë - Në Mamushë ka vetëm një shkollë e mesme e cila gjendet në zonën qendrore. Plani për të ardhmen sugjeron zgjerimin e shkollës në mënyrë që të plotësojë nevojat e parashikuara.

Plani gjithashtu rekomandon avancimin e kapaciteteve të mësuesve, mësim në gjuhën shqipe dhe krijimin i shkollave të reja profesionale në fushën e bujqësisë.

Feja: Mamusha ka dy xhami të cilat e plotësojnë nevojat e popullatës edhe në të ardhmen.

Kultura: Ish ndërtesa e komunës është përdorur si Shtëpinë e Kulturës, e cila është rivitalizuar kohëve të fundit si pjesë e projektit " Programi për Stabilizim e Komunitetit i BE-së ", financuar nga ZNKE dhe implementuar nga IOM-i. Kjo ndërtesë është duke u përdorë edhe si bibliotekë, teatër, shfaqjen e filmave dhe ekspozita.

Sipas kritereve të përcaktuara nga Ministria e Kulturës, Rinisë dhe Sportit (një qendër kulturore për 4000-5000 banorë), dhe në mënyrë që të plotësojë nevojat e popullatës së planifikuar, plani sugjeron zgjerimin e objektit ekzistues.

Ish Shtëpia e Shëndetit aktualisht përdoret dhe do të vazhdojë të përdoret nga shoqatat lokale.

Hapësirat e gjelbra, sporti dhe rekreacioni: Komuna e Mamushës është duke e rritur sipërfaqen e zonave të gjelbra, sporteve dhe rekreacionit duke ndërtuar parqe të reja, hapësira për sport dhe rekreacion. Ajo gjithashtu planifikon të ndërtojë një objekt për sport dhe rekreacion në hapësirë të brendshme. Megjithatë, plani rekomandon edhe krijimin e parqeve tjera, shirita dhe korridoret të gjelbërta përgjatë rrugëve, lumit dhe shtigjeve. Është e rekomanduar shfrytëzimi i fushave sportive në oborret shkollore nga ana e qytetarëve.

Varrezat: Komuna ka tri lokacione të varrezave, megjithatë për shkak të pozitës së tyre në qendër të vendbanimit dhe nevojat për zgjerim për popullatën që planifikohet të rritet plani rekomandon për të ardhmen që të identifikohet lokacioni i duhur dhe atë mundësisht në tokë publike.

Çështjet administrative, shërbimeve publike dhe sociale: Komuna ka ndërtesën e vet, stacionin policor, zyrat e PTK-së, KEK-ut, që kanë sipërfaqe të mjaftueshme për të përmbushur nevojat për popullsinë e parashikuar. Në vitin 2012 tregu është ndërtuar me financim të përbashkët nga Komuna dhe donatorët. Megjithatë, koncepti i planit sugjeron përmirësimin e shërbimeve të lartpërmendura administrative dhe publike.

Pasi që Mamusha është komunë e re ajo nuk ka zyrë të punësimit, plani sugjeron krijimin e një hapësire në ndërtesat ekzistuese publike.

Edhe pse nuk ka ndonjë interes nga qytetarët për hapësirë mbi kujdesin e të moshuarve, plani i rekomandon zgjerimin e qendrës shëndetësore ekzistuese në mënyrë që të sigurojë hapësirë për kujdesin e të moshuarve.

3.2.3 Zhvillimi ekonomik, duke përfshirë turizmin, rekreacionin dhe tregtinë

Ndikimet e jashtme - projektet dhe strategjitë e parapara në Planin Hapësinor të Kosovës

Plani Hapësinor i Kosovës për Zonën e Kopshtit, ka përcaktuar disa zona hapësinore me interes hapësinor për Kosovën. Këto zona janë siç vijon: Parku Kombëtar-Sharri, korridori i autostradës Merdarë - Durrës, vendkalimi kufitar Vermicë, si dhe zonat e trashëgimisë kulturore. Edhe pse Mamusha nuk është pritet për tu zgjeruar në këto fusha, mund të përfitojë nga afërsia me këto vende të përmendura më lart dhe në mënyrë indirekte me zhvillimet e këtyre zonave do të ndikojë edhe në zhvillimit të komunës. Për shembull, autostrada do të bëjë më të lehtë importin e produkteve të ndryshme bujqësore jashtë Kosovës përmes portit të Durrësit apo rrugë tjera.

Plani Hapësinor në një pjesë e strategjive tregon për veprimet mbi zhvillimin e ardhshëm e të gjitha vendbanimeve të Kosovës (në fushën e arsimit-shoqëror, shëndetësore, zhvillim ekonomik - me fokus në zvogëlimin e papunësisë dhe varfërisë; zhvillimi i vendbanimeve me fokus kryesor në mbrojtjen e tokës bujqësore; etj). Ai rekomandon konsolidimin e tokës bujqësore, rritjen e pasurisë bujqësore nëpërmjet krijimit të komplekseve të mëdha të fermave dhe ndërtimi i objekteve dhe infrastrukturës bujqësore, zhvillimin e agro përpunimit, si dhe përmirësimi i infrastrukturës teknike.

Sipas analizës, aktiviteti ekonomik është bërë kryesisht nga prodhimet bujqësore dhe industria bujqësore. Bazuar në Planin Hapësinor të Kosovës 2010 - 2020 + Mamusha e cila i takon Kopshteve të Kosovës (Zona e portokalltë) është zonë e njohur kulturore - turistike, tregtare, agro-industriale dhe e industrisë së lehtë. Gjithashtu, vizioni i Mamushës për zhvillimin në të ardhmen bazohet në bujqësi dhe burimet alternative ekonomike si tregtia, industria dhe turizmi. Prandaj, rritja ekonomike e Mamushës në të ardhmen bazohet në:

- Bujqësi
- Industri
- Tregti (shumicë dhe pakicë)
- Turizëm

Bujqësia: Territori i Komunës është e shtrirë mbi kategori të mira të tokës, kategoritë I, II, III, IV dhe V ku, I, II, III dhe IV janë kategoritë që janë të përshtatshme për zhvillimin e bujqësisë, derisa kategoria V është e përshtatshme për bujqësi dhe qëllime tjera.

Që nga atëherë, aty ekziston një tokë shumë e mirë bujqësore ku edhe shumica e popullsisë merret me bujqësi.

Prandaj, qëllimi kryesor i konceptit për zhvillim hapësinor është ruajtja e kësaj toke nga të gjitha zhvillimet ashtu që bujqësia të jetë shtylla kryesore për rritjen ekonomike të komunës.

Për tokën në pjesën lindore të komunës, koncepti sugjeron përdorimin e saj për kultivimin e drithërave dhe për bujqësi (në lidhje me bujqësi çdoherë i referohet Ligjit për Tokën Bujqësore Nr. 02/L-26).

Në pjesën perëndimore dhe veri-perëndimore të territorit të komunës është propozuar kultivimi i pemëve, si dhe kultivimi i bimëve mjekësore.

Ministria e Bujqësisë, Pylltarisë dhe Zhvillimit Rural ofron subvencione për bujqit për kultivimin e kulturave bujqësore dhe zhvillimin e blegtorisë, e cila inkurajon bujqit që të merren me bujqësi si dhe promovon bujqësinë si një pasuri e rëndësishme për zhvillimin ekonomik, jo vetëm të Mamushës, por edhe për të gjitha komunat e Kosovës.

Pasi që interesimi për blegtorinë është në rritje e sipër dhe në komunë nuk ekziston asnjë objekt veterinar, plani rekomandon hapjen e një pike veterinar në mënyrë që të kursehet udhëtimi i bujqve në komunat fqinje.

Përveç kësaj, në mënyrë që të mbështetet veprimtaria bujqësore, Komuna me mbështetjen e donatorëve ka ndërtuar objektin e tregut, ndërsa për ndërtimin e frigoriferit punimet janë duke vazhduar.

Plani gjithashtu sugjeron zhvillimin e marketingut të produkteve vendore bujqësore përmes aktiviteteve promovuese. Një nga aktivitetet e promovimit i cili tashmë është funksional, është Festivali vjetor i Domateve gjatë së cilit promovohen produktet, e sidomos domatet e Mamushës jo vetëm në rajon, por në tërë Kosovën.

Toka e NSH-ve (Ndërmarrjeve Shoqërore): Komuna e Mamushës ka rreth 43 hektarë të tokës që janë nën mbikëqyrjen e Agjencisë Kosovare të Privatizimit. Plani rekomandon që shfrytëzimi i kësaj toke në të ardhmen të përcaktohet atëherë kur do të zgjidhet çështja e pronës. Megjithatë, toka është një zonë potenciale për zhvillimin e ardhshëm të aktiviteteve ekonomike.

Industria: Aktualisht në Mamushë industria si biznes privat është zhvilluar në një masë të vogël. Disa fabrika si mullinjtë, prodhimi i blloqeve të betonit dhe gypave, xhamave të automjeteve si dhe kutive të drurit janë duke funksionuar, ndërsa fabrika e thasëve nuk është duke funksionuar. Plani rekomandon mirëmbajtjen e fabrikave ekzistuese, por propozon të ndërmerren masa parandaluese për të reduktuar ndikimin e tyre negativ në mjedis.

Sipas planit, si vend potencial për zhvillimin e agro-industrisë së lehtë, përveç tokës së NSH-së, është propozuar zona jugore e territorit të komunës.

Vendi për aktivitetet e ardhshme industriale është përcaktuar sipas kriterëve të zonave të përshtatshme lidhur me mjedisin natyror dhe afërsinë me transportin dhe infrastrukturën. Minimizimi i ndonjë konflikti të mundshëm midis aktiviteteve industriale dhe zhvillimit në të ardhmen në aspektin e ruajtjes së burimeve natyrore dhe zonave bujqësore, duke pas në konsiderim koston optimale operacionale janë thelbësore.

Si masë për zvogëlimin e pengesave mes përorimit të hapësirës për veprimtari industriale apo banim, plani rekomandon krijimin e një tampon zone mes këtyre dy përdorimeve.

Tregtia: Përveç tregtisë dhe veprimtarisë bujqësore, sektori i biznesit të vogël është i pranishëm edhe në Mamushë, duke u marrë me aktivitete të ndryshme. Sidoqoftë, tregtia bazohet në tregtinë e vajrave

motorike dhe pjesëve të automjeteve të cilat kryesisht importohen nga Turqia, si dhe prodhimeve bujqësore të prodhuara në Mamushë. Koncepti propozon lokacionin e ardhshëm për zhvillimin e veprimtarive tregtare që të jetë përgjatë rrugës regjionale / kryesore. Në mënyrë që toka të përdoret në mënyrë racionale është propozuar të promovohet përdorimi i përzier i tokës (duke u kombinuar me banim).

Bashkë me avantazhet që ka shfrytëzimi racional i tokës, përdorimi i përzier mund të krijojë konflikte ndërmjet përdorimeve të ndryshme. Në këtë zonë, ambienti jetësor mund të trazohet nga zhurma e trafikut, ngarkimi dhe shkarkimi, mbeturinat, zhurma gjatë ndërtimeve, etj. Megjithatë, është propozuar që të ruhet ky lloj i përzier i përdorimit që tashmë ekziston në komunë dhe të paraqiten politika të dhe rregullore të duhura për planifikim që do të mundësojnë rregullimin e saj dhe përmirësimin e cilësisë së ambientit jetësor.

Në mënyrë që të përmirësohet zhvillimi i tregtisë, Komuna ka zbatuar projektin për ndërtimin e tregut dhe do të vazhdojë me ndërtimin e një depoje të ftohtë (frigorifer). 95% e mjeteve janë siguruar nga Komisioni Evropian dhe 5% nga buxheti i komunës. Ky objekt do të jetë i një rëndësie të madhe për bujqit e Mamushës.

Turizmi: Mamusha ka një pamje të bukur dhe bujqësia është aktivitet kryesor ekonomik i saj. Këto janë potencialet për zhvillimin e agro - turizmit, ku vizitorët mund të përjetojnë veprimtaritë bujqësore gjatë vizitës së Mamushës. Prandaj, është propozuar që të adaptohen disa shtëpi për të shërbyer si bujtina për vizitorët (përfshirë fjetjen dhe mëngjesin). Si lokacione potenciale për zhvillimin e agro - turizmit dhe turizmit të gastronomisë janë pjesa qendrore dhe lindore e komunës.

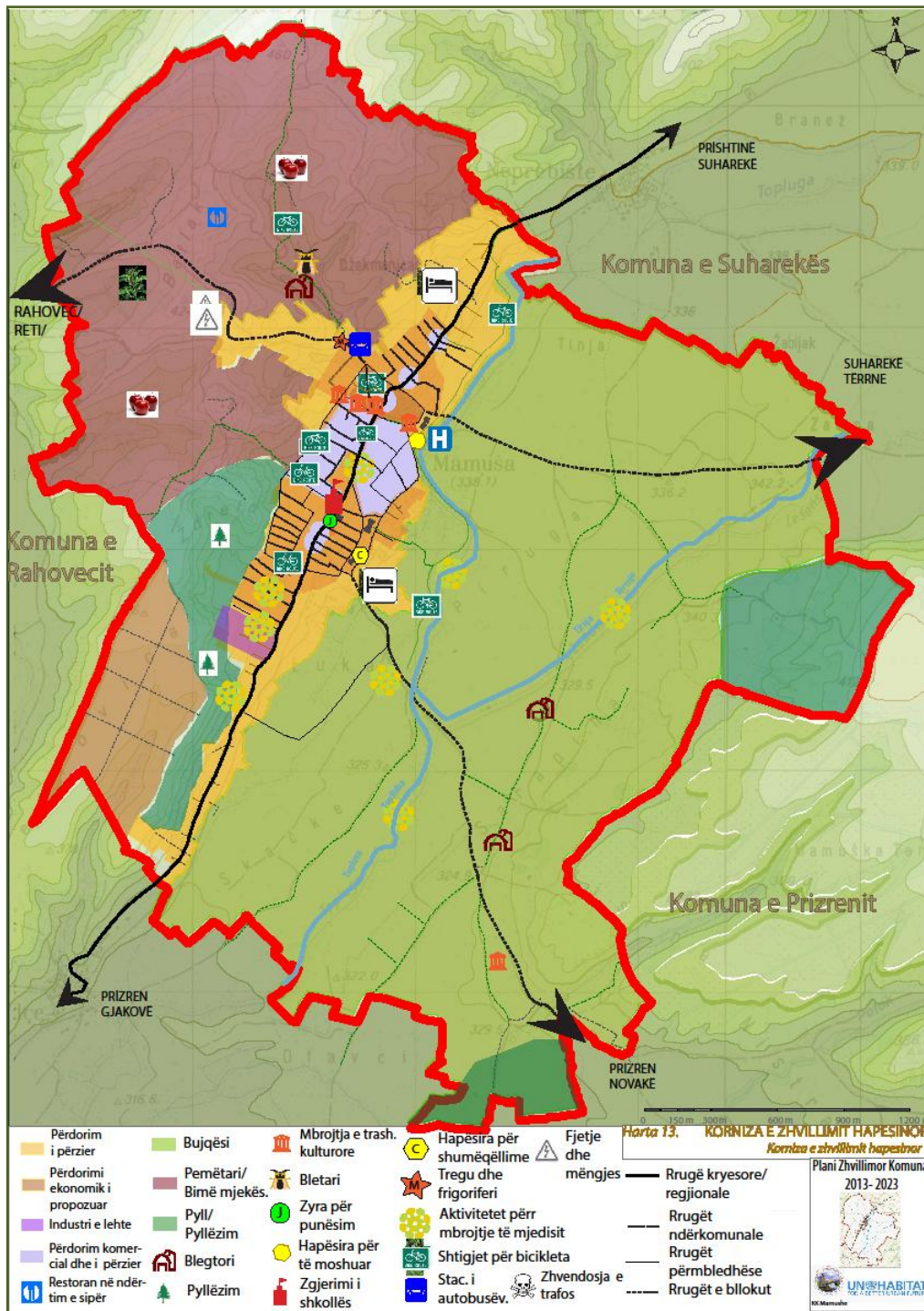
Festivali vjetor i domateve është një nga ngjarjet që kontribuojnë në zhvillimin dhe promovimin e aktiviteteve turistike.

Në Mamushë ekzistojnë edhe disa ndërtesa të trashëgimisë kulturore dhe varreza osmane të cilat mund të jenë potencial për zhvillimin e turizmit kulturor. Është sugjeruar riparimi dhe rivitalizimi i shtëpive, sahat kullës dhe varrezave. Sahat kulla mund të shërbejë si një pikë vrojtimi mbi qytetin. Këto asete të trashëgimisë kulturore gjenden në qendër të qytetit si dhe në pjesën jugore të komunës. Plani rekomandon përmirësimin e qasjes tek këto ndërtesa dhe ndërtimin e shtegut për tek varrezat osmane.

Përveç kësaj, është rekomanduar hapja e një qendre për informacion turistik në brendi të ndërtesës komunale si dhe organizimin e veprimtarive të ndryshme promovuese. Aktivitetet e turizmit që bazohen në resurset natyrore dhe kulturore janë të lidhura ngushtë me sigurimin e vendeve të punës dhe si shërbimet e duhura përcjellëse por edhe duke pasur parasysh ruajtjen e resurseve natyrore.

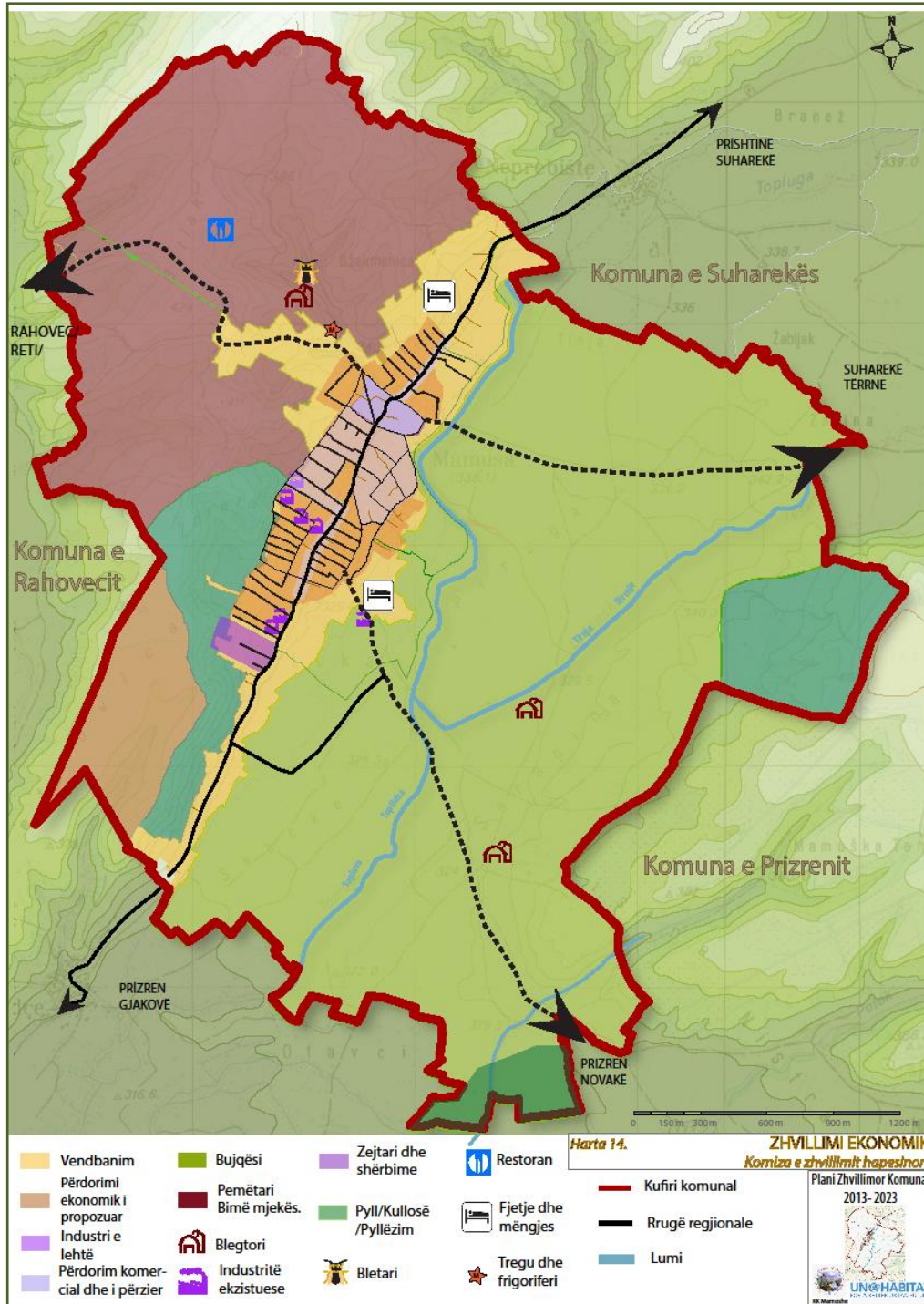
Madje, plani inkurajon bashkëpunimin me komunat fqinje sa i përket turizmit.

Plani Zhvillimor Komunal 2014 – 2023
Mamushë



Harta 13. Korniza e zhvillimit hapësor

Plani Zhvillimor Komunal 2014 – 2023
Mamushë



Harta 14. Zhvillimi ekonomik

3.2.4 **Infrastruktura, transporti, komunikacioni dhe shërbimet publike**

Ndikimet e jashtme - projektet dhe strategjitë e parapara në Planin Hapësinor të Kosovës 2010 - 2020 +

Në fushën e infrastrukturës dhe të komunikimit, Plani Hapësinor parasheh projekte të cilat mund të ndikojnë në mënyrë indirekte në përmirësimin e qasjes në Mamushë. Projekte të tilla janë: Ndërtimi i rrugës Prizren - kufiri me Maqedoninë, ndërtimi i autostradës Merdare - Vërmicë; Ndërtimi i hekurudhave Prizren - Vërmicë; funksionalizimi i stacioneve hekurudhore (hekurudha në Prizren është e një rëndësie të veçantë për Mamushën, pasi që transporti hekurudhor i mallrave mund të ketë kosto më të ulët se sa transporti rrugor); ndërtimi i kolektorëve të ujërave në komunat (Prizren apo Suharekë e që kolektorët mund të jenë me rëndësi të madhe për Mamushën); mbulimit e territorit me rrjet të telefonisë mobile dhe internetit, etj

Infrastruktura rrugore: Në bazë të Ligjit mbi Rrugët⁵⁷, rrugët kryesore dhe regjionale janë kompetencë e Ministrisë së Infrastrukturës, derisa rrugët lokale (siç përcaktohet me ligj) janë kompetencë e Administratës Lokale.

Vendbanimi i Mamushës shtrihet përgjatë rrugës regjionale Prizren - Mamushë - Suharekë e cila është në të vërtetë rruga kryesore e vendbanimit. Duke pasur parasysh se vendbanimi është zhvilluar spontanisht, plani i përgjithshëm rrugor nuk ka ndonjë strukturë të duhur apo ndonjë hierarki të rrugëve. *(shih Strukturën Urbane të Vendbanimit).*

Siç tregon propozimi për banim, plani propozon krijimin e një strukture të rrjetit të rrugëve që do të mundësojnë qasje të lehtë dhe të lehtësojë lëvizjen brenda vendbanimit.

Një element i shquar i rrjetit të propozuar është krijimi i unazës e cila do të mundësojë një qasje të drejtpërdrejtë në rrugët fushore dhe anasjelltas, duke përjashtuar mundësinë e lëvizshmërisë së rëndë nëpër pjesën më të dendur të vendbanimit.

Plani rregullon rrugët në Mamushë si në hierarkinë e mëposhtme:

- Rruga kryesore / regjionale
- Rruga ndër-komunale
- Rrugët lokale (përmbledhëse)
- Rrugët e bllokut

Rruga regjionale "Prizren - Mamushë - Suharekë ": Kjo është në të vërtetë rruga kryesore e vendbanimit. Për shkak të intensitetit në qendër, plani propozon ndarjen e rrugës në segmente të cilat do të planifikohen në përputhje me nevojën për zonat e mbyllura. Në pjesët më të dendura, seksioni

⁵⁷ *Ligji mbi Rrugët nr. 2003/10 dhe Ligji nr. 03/L-120 mbi Përmirësimin e Ligjit nr. 2003/10*

rrugor duhet që të përmbajë vende parkingje - pasi bizneset kryesore janë të vendosura përgjatë këtij segmenti, gjelbërim - për të zvogëluar ndikimin që kanë automjetet e motorizuara gjatë lëvizjes, shteg për biçikleta, vend-parkingje dhe pika për shërbim me qira – që të ndihmojë lëvizshmërinë si dhe një stacion të autobusëve. Për të rritur sigurinë, plani propozon zvogëlimin e dimensionit të rrugës porsa hyhet në zonën e vendbanimit.

Rrugët ndër-komunale: Plani synon të përmirësojë lidhjen e Mamushës me komunat përreth, duke pasur parasysh se aktualisht lidhja bëhet përmes rrugëve të pashtuara të ndërtuara spontanisht. Vendbanimet fqinje të konsideruara si prioritet janë: fshati Reti (Komuna e Rahovecit), fshati Tërn (Komuna e Suharekës) dhe fshati Novakë (Komuna e Prizrenit) . Këto rrugë duhet të projektohen dhe ndërtohen sipas standardeve.

Rrugët lokale (përmbledhëse): Plani propozon një rrjet të rrugëve kolektive të cilat shtrihen përgjatë zonave komerciale të Mamushës. Këto rrugë janë dy kahëshe dhe shtrihen përgjatë zonave komerciale të vendbanimit. Përbërja është e ngjashme me rrugën kryesore, me dallim në dimensionin e përgjithshëm të seksionit, pasi shtrihen në zonat më pak të dendura të vendbanimit.

Rrugët e bllokut: Këto rrugë mundësojnë qasjen në secilën prej njësive të banimit në zonë. Në rastet kur rrugët e tilla lidhin dy rrugë kolektive, ato janë rrugë një kahëshe me profile të ngushta për tu shfrytëzuar si hapësira të përbashkëta. Ndërsa në rastet kur janë qorr-sokaqe janë rrugët dy-kahëshe me profil të ngushtë që shfrytëzohen si hapësirë e përbashkët.

Është rekomanduar që rrugët e propozuara të ndërtohen apo të përmirësohen bazuar në profile, të dala nga analiza e gjendjes ekzistuese të rrugëve dhe modelit të vendbanimit (për detaje teknike *(shih Kapitullin 6 - Elementet e rregullimit të hapësirës)*).

Në mënyrë që të përmirësohet qasja në tokat bujqësore, plani sugjeron të vazhdohet me shtruarjen e rrugëve nëpër fusha.

Mamusha nuk ka adresa të rrugëve prandaj plani sugjeron që të fillohet me emërtimin e rrugëve. Është sugjeruar që të ndërtohet kanali i ujit të shiut përgjatë rrugëve.

Transporti publik: Aktualisht janë dy kompanitë private të cilat operojnë me linjën e autobusit Mamushë - Prizren dhe Prizren - Mamushë nga e hëna deri të premtën.

Komuna e Mamushës nuk ka stacion të autobusëve, prandaj plani rekomandon ndërtimin e objektit në një lokacion të caktuar për zhvillimin e ardhshëm.

Rekomandimet e tjera janë edhe fillimi i dy linjave të reja të autobusëve Mamushë - Rahovec dhe Mamushë - Suharekë, i cili do të përmirësojë dhe lehtësojë qasjen në ato qytete.

Rrjeti i ujësjellësit: Rrjeti i ujësjellësit në Mamushë është ndërtuar në vitin 2005, dhe shumica e shtëpive kanë qasje në rrjet. Megjithatë për shkak të mospërmbushjes së obligimeve nga banorët ndaj Ujësjellësit Regjional "Hidroregjioni Jugor" – në Prizren, sistemi nuk është duke punuar siç duhet prandaj banorët janë duke përdorur ujin nga pusët private. Kështu, plani sugjeron organizimin e fushatave për ngritjen e vetëdijes në mesin e banorëve për të paguar faturën e ujit.

Plani rekomandon punimet në rehabilitim dhe rivitalizim në mënyrë që të zvogëlohen humbjen e ujit, të bëhet zgjerimi i rrjetit për lidhjet e ardhshme, si dhe hulumtimet për rritjen e kapaciteteve të ujit.

Në Mamushë ekziston mungesë e sistemit të ujitjes që e vështirëson punën e bujqve. Prandaj, plani sugjeron ndërtimin e sistemit të ujitjes.

Rrjeti i kanalizimit: Mamusha ka një rrjet të kanalizimit dhe shumica e shtëpive janë të lidhura me të. Sistemi nuk ka impiant lokal për trajtim të ujërave të zeza, kështu që një pjesë derdhet në lumin Toplluhë, ndërsa pjesa tjetër është e lidhur me sistemin e fshatit Medvec (komuna e Prizrenit). Planu sugjeron ndërtimin e një impiantit për trajtimin e ujërave të zeza të kapacitetit të vogël me financim nga donatorët dhe lokacioni është rekomanduar të jetë afër pikës së shkarkimit të mbeturinave, përkatësisht në kryqëzimin e dy lumenjve.

Plani gjithashtu synon riaftësimin në të ardhmen të gypave të dëmtuar (sipas nevojës) dhe zgjerimin e sistemit të kanalizimit për lidhjet në të ardhmen.

Sa i përket sistemit të ujit të shiut koncepti i zhvillimit hapësinor rekomandon ndërtimin e tij përgjatë rrugëve rajonale dhe lokale.

Mbeturinat e ngurta: Grumbullimi i mbeturinave bëhet nga kompania private I & S. Ekziston një deponi mbeturinash informale por e pa menaxhuar në komunë e cila shkakton ndotje në mjedis. Kohëve të fundit Komuna ka larguar njërin prej ish deponive, ku është nevojitur që të bëhet ndërtimi i tregut.

Që të zbutet situata, plani synon këto aktivitete: rritjen e numrit të kontejnerëve në komunë dhe krijimin e një kompanie lokale komunale.

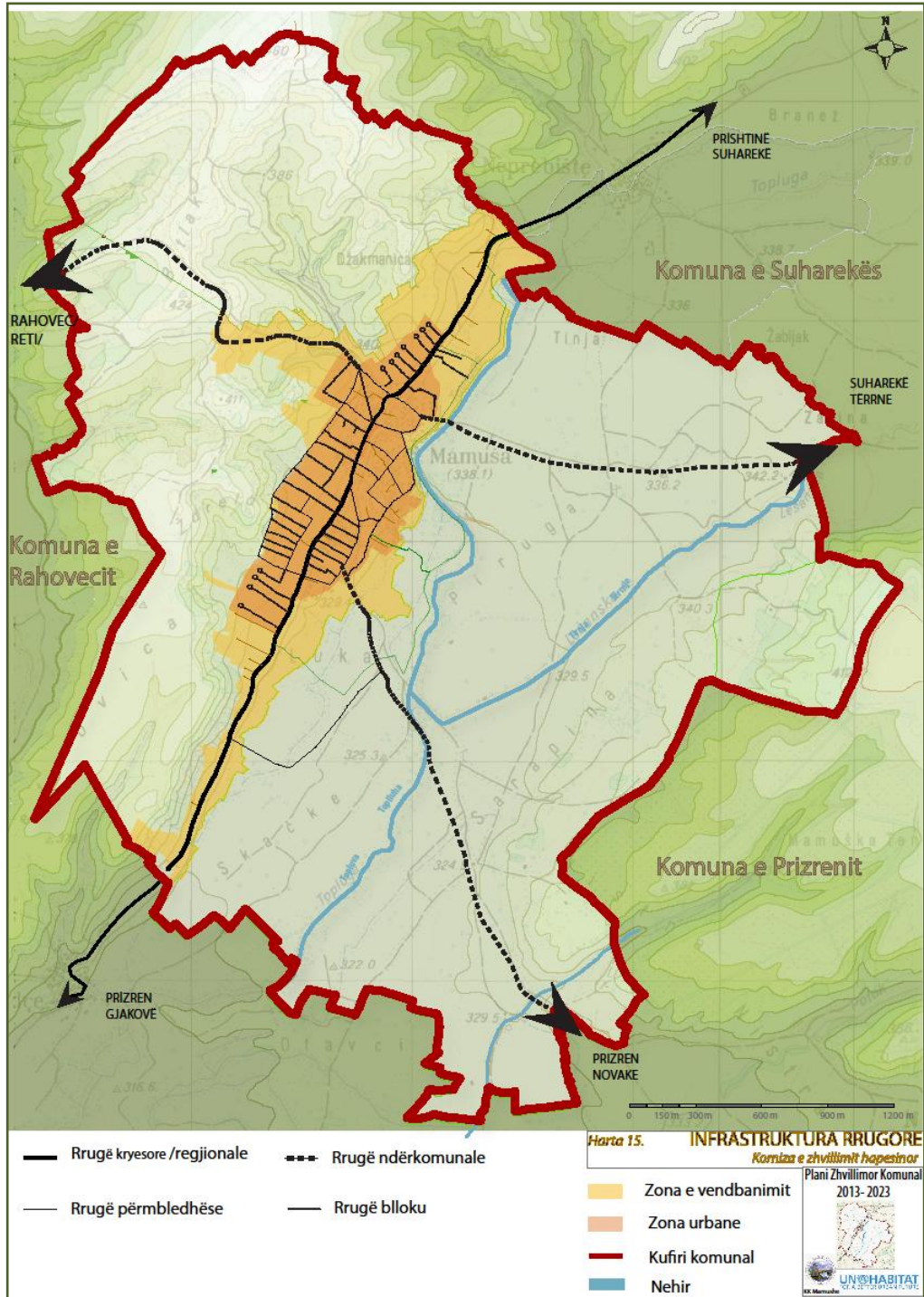
Përveç kësaj, komuna mund ta ndërtojë edhe një stacion transferi (ndërtesë/vend për deponimin e përkohshëm dhe përpunimin e mbeturinave) në pjesën jugore të komunës në afërsi të zonës së përcaktuar për veprimtari të vogla industriale, ku mbeturinat do të kompresohen dhe vendosen në kamionë të vegjël për transport deri në deponinë regjionale si dhe për në proces të mëtejshëm të riciklimit. *(shih hartën 17)*

Energjia elektrike: Rrjeti shpërndarës i energjisë elektrike në Mamushë është relativisht i vjetër dhe nuk i plotëson nevojat e popullsisë aktuale. Mospagesa e faturës së energjisë elektrike nga qytetarët gjithashtu ndikon në këtë sistem.

Komuna tashmë ka planifikuar projektin për zhvendosjen e transmetuesve të tensionit të lartë në periferi të vendbanimit që do të mbështetet nga donatorët. Madje, plani synon riaftësimin dhe përmirësimin e rrjetit ekzistues elektrik dhe zgjerimin e tij në mënyrë që të plotësohen kërkesat e popullsisë në të ardhmen. Janë duke u inkurajuar masat për energjinë efiçente, si dhe përdorimin e energjisë alternative.

Komunikimi (Telekomunikacioni dhe Interneti): Territori i Mamushës mbulohet nga të dy operatorët: PTK dhe IPKO. Që të dy operatorët ofrojnë telefoni fikse dhe mobile. Është rekomanduar që të ofrohen shërbime edhe për zonat e reja.

Plani Zhvillimor Komunal 2014 – 2023
Mamushë



Harta 15. Infrastruktura rrugore e propozuar

3.2.5 Trashëgimia mjedisore, natyrore dhe resurset, pamja e vendit dhe trashëgimia kulturore

***Ndikimet e jashtme** - projektet dhe strategjitë e parapara në Planin Hapësinor të Kosovës 2010-2020 +*

Në fushën e mbrojtjes së mjedisit, Plani Hapësinor i Kosovës parasheh mbrojtjen e mjedisit nga degradimi përmes masave që parandalojnë nxjerrjen e materialeve inerte nga shtretërit e lumenjve, në parandalimin e hedhjes së mbeturinave në lumenj, përdorimit të pesticideve dhe plehrave kimike në bujqësi, ndërtimi i impianteve të trajtimit të ujërave të zeza, eliminimin e deponive ilegale, ndërprerjen e ndërtimeve pa leje në tokat e punueshme, zvogëlim e përdorimit të druve për ngrohje përmes zgjidhjeve alternative, ndërmarrjen e veprimeve që parandalojnë erozionin.

Sa i përket mjedisit, Mamusha ka peisazhe të bukura natyrore, dhe me qëllim që të mbrohet dhe përmirësohet, është rekomanduar që të ndërmerren hapa të rëndësishëm. Për shkak të përqindjes së lartë të tokës bujqësore, ajo do të shfrytëzohet si një bazë për zhvillimin e ardhshëm ekonomik. Bile, toka bujqësore veçse ia shton bukurinë komunës. Nga ana tjetër, pasi një pjesë e madhe e zonës është e mbuluar me hapësirë të gjelbër, menaxhimi i duhur i këtyre fushave duhet të promovohet si dhe të rritet numri i funksioneve në këto fusha. Prandaj, këto hapësira është propozuar që të shfrytëzohen për aktivitete sportive dhe argëtuese. Në mënyrë që të krijohet një lidhje mes zonave të gjelbra, është rekomanduar ndërtimi i shtigjeve për këmbësorë.

Edhe lumi Toplluhë, kontribuon në bukurinë e pamjes së komunës; kështu që, plani rekomandon përmirësimin e shtratit të lumit dhe të vazhdohet me mirëmbajtjen e tij. Gjithashtu, është rekomanduar krijimi i një korridori të gjelbër përgjatë shtratit të lumit, i cili do të ofronte për qytetarët e të gjitha moshave një hapësirë për shëtitje, ushtrime dhe çlodhje, si dhe një qasje më e përshtatshme për në shtratin e lumit.

Përveç kësaj, që të parandalohet prerja e druve janë sugjeruar aktivitete primare për shfrytëzimin e qëndrueshëm të drunjëve, duke përfshirë edhe mbjelljen e fidanëve dhe ruajtjen e drunjve ekzistues.

Për parandalimin e ndotjes së tokës është e rekomanduar organizimi i aktiviteteve për ngritjen e vetëdijes në bashkëpunim me Ministrinë e Mjedisit dhe Planifikimit Hapësinor.

Rekomandim tjetër që lidhet me mbrojtjen e mjedisit është krijimi i tampon zonave natyrore mes sektorëve të ndryshëm. Në mënyrë që të mbrohet mjedisi nga përkeqësimi dhe ndotja, plani gjithashtu sugjeron zhvillimin e Planit Lokal të Veprimtimit në Mjedis (PLVM).

Fatkeqësitë dhe rreziqet: Profili tregon se cilat janë kërcënime kryesore në Komunën e Mamushës; erozioni, përmytjet, zjarret, degradimi dhe tërmeti.

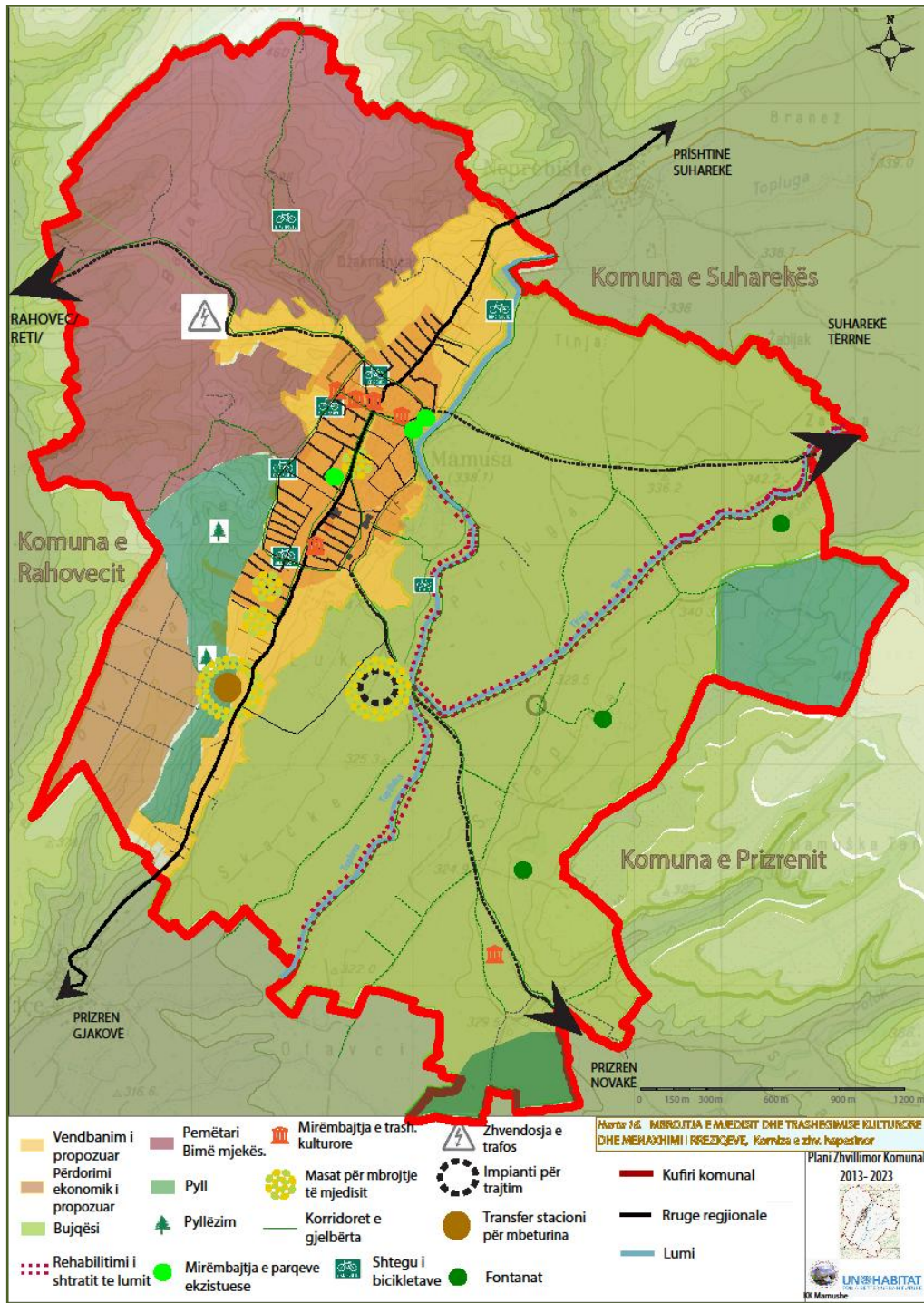
Erozioni - në Mamushë erozioni është kryesisht me ritëm të mesëm dhe të ulët. Në mënyrë që të parandalohet erozioni në zonën e paraqitur në hartë, janë propozuar masat e mëposhtme: parandalimi i prerjes së drurit, pyllëzimi, krijimi i tarracave natyrore dhe parandalimi i ndërtimeve në këtë zonë.

Përmytja - Përmytja nga lumi Toplluhë shkaktohet nga reshjet sezonale dhe nga bllokadat e shkaktuara nga mbeturinat e ngurta të hedhura nga banorët dhe mbeturinave që vijnë nga vendbanimet fqinje. Plani propozon rregullimin e shtratit dhe bregut të lumit, krijimi i korridoreve të gjelbra si dhe rekomandon parandalimin e ndërtimeve në distancë më pak se 30 m (Ligji nr. 04/L-147 mbi Ujërat) nga shtrati i lumit. Një tjetër rekomandim është edhe parandalimi i grumbullimit të mbeturinave të ngurta në lumenjë.

Tërmeti - Sa i përket klasifikimit sizmik, territori i komunës është klasifikuar si zona VII dhe VIII. Pika normale është e vendosur në pjesën perëndimore dhe jugore të komunës, ku plani nuk rekomandon ndërtime. Përveç kësaj, plani sugjeron aplikimin e standardeve dhe rregullave teknike për ndërtimin e godinave në zonat e ndjeshme ndaj tërmeteve.

Zjarret - Zjarret shkaktohen kryesisht përreth stacioneve të benzinës, nga rezervuarët e gazit dhe të naftës dhe për shkak të temperaturave të larta në pyje dhe zona bujqësore. Plani sugjeron ndërmarrjen e masave mbrojtëse për parandalimin e zjarreve në këto zona. Është e nevojshme që të krijohen dhe trajnohen grupe vullnetare në rast të katastrofave.

Plani Zhvillimor Komunal 2014 – 2023
Mamushë



Harta 16. Mjediti, rreziqet dhe trashëgimia kulturore

Peizazhi Kulturor: Koncepti i peizazhit kulturor sjell së bashku një numër të elementeve të ndryshme territoriale në mënyrë që të krijojë një rrjet me karakteristikat më të dalluara të vendbanimit dhe t'i bëjë shumë lehtë për të hyrë dhe për ta gëzuar. Madje, synon të përdorë këto elemente për t'i dhënë karakter strukturës së mobilitetit brenda komunës.

Aspektet që këtu janë marrë parasysh janë:

– Trashëgimia Kulturore

Xhamia Qendrore, 3 shtëpi të vjetra

– Objektet kulturore dhe të tjera publike

Xhamia e Re, Shatërvani, Shkolla fillore "Haxhi OMER LUTFU", Qendra Kulturore, Ndërtesa Komunale, Stacioni i Autobusëve

– Hapësirat Publike

Parku Ankara, Parku i fëmijëve, Parku i ri

– Linjat ujore

Segmenti i lumit Toplluhë

– Rrjeti i lëvizshmërisë së ngadalësuar

Rrjeti i mobilitetit të ngadalësuar që përfshinë shtegun për biçikleta përgjatë rrugëve të vendbanimit dhe rrugëve fushore

– Tokat bujqësore

Tokat bujqësore përgjatë lumit ashtu që të vihet në dukje produktin e etiketuar të Mamushës, dhe promovimin e prodhimeve organike, si pjesë e këtij rrjeti

– Korridoret e gjelbra

Prania e gjelbërimit përgjatë rrjetit të drejtojnë shfrytëzuesin dhe të jap aromë arterieve brenda vendbanimit.

Ky rrjet ka për qëllim t'i japë banorit/ vizitorit / shfrytëzuesit një paralele alternative për të lëvizur brenda komunës e cila do t'i mundësojë dikujt për të treguar resurset kryesore të Komunës.

Segmentet e rrjetit kanë një cilësi dalluese në varësi të karakterit të elementeve që sjellin së bashku:

Shtegu i domates - Shtegu ka si pikënisje ndërtesën komunale dhe si pikë të fundit shkollën fillore "Haxhi OMER LUTFU", si dy vende kryesore për ngjarjet festive. Shtegu shtrihet përgjatë lumit Toplluhë dhe së bashku me tokat bujqësore krijojnë një sistem që synon të promovojë zhvillimin e qëndrueshëm bujqësor. Është emëruar shtegu i domates pasi ka për qëllim të lidhë dy pikat kryesore ku zhvillohen ngjarjet festivalit të domates, e cila është në rritje çdo vit. Shtegu i tillë do të ketë edhe shëtitore të këndshme, i pasuruar me ngjarjet promovuese, me ç'rast përmirëson qasjen në fusha dhe siguron funksionimin e segmentit të lumit.

Shtegu i pyllit - Shtegu i gjelbër shtrihet përgjatë kufirit perëndimor të zonës së vendbanimit, duke përfaqësuar një urë mes pyllit dhe zonës së banuar. Ai synon të ofrojë njerëzve një shëtitore të duhur

për çlodhje. Ky segment rrjeti është shoqëruar me një pamje të dendur gjelbërimi. Kjo është bërë me qëllim që të zbus kalimin nga zona e banuar me mungesë të madhe të drunjve në zonën pyjore.

Shtegu i lumit - Pikënisja e këtij segmenti me të vërtetë paraqet pikën hyrëse të Komunës nga Komuna e Suharekës e shënuar me një portë të veçantë. Shtegu plotëson qëllimin e rrjetit duke i dhënë një qasje të menjëhershme në zonën e lumit si një mënyrë alternative e lëvizjes përgjatë komunës paralele me rrugën kryesore të vendbanimit. Shtegu karakterizohet me një trajtim të veçantë të lumit që do të kontribuonte në ngadalësimin e rrjedhës së lumit drejt zonës së banuar ashtu që të zvogëlohen mundësitë për përmbytje duke shfrytëzuar elementet natyrore të zonës. Ky kombinim do të rezultojë me efekte shumë të këndshme të ujit sa i përket lidhjes me pjesët tjera të lumit, ku do të ketë rrjedhë më të natyrshme e ujit.

Shtegu shpirtëror- I ngjashëm me atë paraprak, ky segment si një pikënisje ka një xhami të re e cila edhe pse nuk është e vendosur në vetë kufirin e komunës, me praninë e saj paraqet pikënisjen e vendbanimit, kur arrihet nga Komuna e Prizrenit. Duke pasur parasysh se feja është pjesë shumë e rëndësishme e identitetit të Mamushës dhe Xhamia e Re përkujdeset që të zhvillohen aktivitete të përditshme, plani propozon krijimin e një linje që përveç lidhjes me zonën qendrore, ka për qëllim të ofrohet një shëtitore në të cilën do zhvilloheshin aktivitete që mundësojnë socializimin, me fokus të veçantë për të moshuarit (p.sh. tabela shahu, etj.)

Trashëgimia Kulturore: Komuna e Mamushës ka disa monumente me vlerë historike nga periudha e Osmanëve, dhe koncepti i zhvillimit hapësinor rekomandon që Komuna në bashkëpunim me Ministrinë e Kulturës, Rinisë dhe Sportit të bëjë ndarjen e mjeteve për projektet e restaurimit.

Plani Zhvillimor Komunal 2014 – 2023
Mamushë



Harta 17. Peisazhi kulturor

3.3 SHËNJIMI I ZONËS SË VENDBANIMIT EKZISTUES DHE ZONAT E PROPOZUARA SI DHE KUSHTET RREGULLUESE PËR ZHVILLIMIN E ARDHSHËM

Sipas Ligjit mbi Planifikimin Hapësinor (nr. 2003/14, neni 2) zona urbane / e banuar është toka me kufij të përcaktuar brenda suazave të së cilës është planifikuar ndërtimi urbanistik.

Mamusha nuk ka zona të shënuara urbane si dhe kushtet dhe rregulloret për kontrollin e zhvillimit, prandaj ka ardhur deri tek zhvillimi i pakontrolluar në tokën bujqësore. Prandaj hapi i parë në të cilin plani ishte iniciuar, është përcaktimi i kufirit ekzistues dhe atij të ardhshëm i vendbanimit të aprovuar nga Kuvendi Komunal.

Madhësia e zonës së vendbanimit ekzistues është rreth 117 ha, e cila shfrytëzohet për qëllime banesore, bujqësore, komerciale, industriale, publike, shoqërore dhe rekreative.

Popullsia e komunës në një periudhë prej 10 vitesh pritet të rritet në rreth 900 banorë. Sipas rekomandimeve të planit, hapësira për këtë numër të banorëve do të sigurohet brenda zonës së vendbanimit e miratuar me rreth 64 ha, që tashmë ka infrastrukturë dhe qasje në shërbimet publike, që do të arrihet përmes plotësimit dhe/ose rritjes së dendësisë ndërsa rreth 82 ha tokë është rezervuar vetëm për zhvillimin e agro- industrisë.

PZHK gjithashtu propozon si vend me potencial për veprimtari ekonomike një tokë të ish-NSH-së që ka rreth 43 ha, e cila është jashtë kufijve të vendbanimit. Zhvillimi i kësaj zone bëhet në përputhje me dispozitat e Ligjit Nr. 04/L-174 për Planifikimin Hapësinor.

Madje, plani propozon kriteret dhe elementet për rregullimin e hapësirës brenda zonës së vendbanimit.

4. STRATEGJITË PËR ZBATIM DHE PLANI I VEPRIMIT

Ky kapitull përshkruan tranzicionin në mes të situatës ekzistuese dhe zhvillimin e propozuar hapësinor. Ai formulon një grup të strategjive dhe veprimeve për realizimin e qëllimeve brenda kornizës së zhvillimit hapësinor, duke marrë parasysh përgjegjësitë, çështjet kohore dhe implikimet financiare.

Më poshtë janë një numër i tabelave të cilat përshkruajnë në formë të përmbledhur se si duhet të zhvillohen gjashtë komponentët kryesore të komunës. Komponentët janë:

- A. DEMOGRAFI DHE SITUATA SOCIO EKONOMIKE**
- B. ZHVILLIMI EKONOMIK**
- C. INFRASTRUKTURA RRUGORE, TRANSPORTI DHE SHËRBIMET PUBLIKE**
- D. PËRDORIMI I TOKËS, BANIMI DHE VENDBANIMI**
- E. MJEDISI, ZONAT E PRIRURA NDAJ RREZIKUT, DEGRADIMI DHE TRASHËGIMIA KULTURORE**
- F. KAPACITETET NJERËZORE DHE INSTITUCIUNALE NË FUSHËN E PLANIFIKIMIT HAPËSINOR DHE ADMINISTRATËS PUBLIKE**

Synimet dhe objektivat e çdo komponenti janë në përputhje me kapitullin 2. Në mënyrë që të zbatohen synimet dhe objektivat, janë propozuar strategjitë me veprime, projekte dhe/ose programe që përshkruajnë përgjegjësitë, afatet kohore, implikimet financiare etj.

Plani Zhvillimor Komunal 2013 – 2023
Mamushë

4.1 STRATEGJITË PËR ZBATIM DHE PLANI I VEPRIMIT

A. DEMOGRAFIA DHE GJENDJA SOCIO EKONOMIKE

Sipas analizave komuna e Mamushës/Mamushës/Mamuša përballat me çështjet vijuese: papunësia në kuadër të popullsisë së re (të rinjtë nuk janë të interesuar të merren me aktivitete bujqësore), niveli i ulët i arsimit të grave dhe përfshirjes në institucione dhe aktivitete publike si dhe mungesa e infrastrukturës sociale për rekreacion dhe argëtim.
Duke pasur parasysh që parimet e provokuara nga PZHK-ja janë ngritja e cilësisë së jetës dhe mirëqenia sociale, qasja e integruar, ekonomia e qëndrueshme, qeverisje e mirë urbane, në mënyrë që të propozoj strategjitë vijuese për të arritur qëllimet.

Fushat tematike	Qëllimi	Strategjia	Kodi i projektit	AKCIONET / PROJEKTE / PROGRAME	INSTITUCIONI PËRGJEGJËS	SUBJEKTE E TJERA TË PERFSHIRA	PRIORITETI Lartë-L Mesatar-M I Ulët- U	Korniza Kohore Afat shkurtër-ASH Afat mes ë -AM Afat gjatë -AGJ E vazhdueshme - C	PASOJAT FINANCIARE * Minimale; Të Ulëta Mesatare; Të Larta ;	BUXHETI	Monitorimi i treguesve të rezultateve
A. DEMOGRAFIA DHE GJENDJA SOCIO EKONOMIK	Qëllimi: A1 Përmirësimi i situatës sociale dhe mirëqenies	Strategjia A1: Mundësimi, ndërgjegjësim dhe ndërhyrjet fizike për të përmirësuar gjendjen sociale dhe mirëqenien	A1: Mundësi të reja të ofruara për biznesin e fokusuar kryesisht në bujqësi								
			A1.1	Kthimi i tokës të NSH-ve në pronë komunale	Komuna	AKP-ja	L	ASH	Ulët	Komunal	Marrëveshjet e nënshkruara
			A1.2	Hapja e degëve të reja profesionale në fushën e industrisë që kanë të bëjë me bujqësinë, blegtorin, bujqësinë, trajtimin e mbeturinave organike (njëjtë si në B.15)	Komuna DE	MASHT, MBPZHR dhe donatori	M	AM	Mesatar	Komunal, ministror donatorët	Degët profesionale, në kuadër të shkollës së mesme
			A1.3	Baza e të dhënave e punësimit dhe përditësimi i saj	Komuna DF	MMPH	U	AM	Ulët	Komunal	Baza e të dhënave
			A1.4	Nxitja e trajnimeve profesionale për krijimin e mundësive të reja të punës	Komuna DE	MASHT, MBPZHR dhe donatori	M	AM	Mesatar	Komunal, ministror donatorët	Numri i trajnimeve të zhvilluara
			A2: Inkurajimi i grave që të vazhdojnë me arsim të lartë dhe për t'u angazhuar në aktivitetet publike dhe të punësohen								
			A2.1	Inkurajimi i themelimit të OJQ-ve të grave	Shoqëria Civile	MMPH, Komuna	U	ASH	Minimum		OJQ
			A2.2	Fushatat informative, seminare, trajnime në lidhje me përfitimet nga arsimimi	Komuna DE	Donatorët	M	C	Ulët	Komunal Donatorët	Numri i fushatave, seminareve të mbajtur
			A2.3	Trajnime profesionale për vetë-punësim dhe krijimin e vendeve të punës	Komuna DE	Donatorët	M	C	Ulët	Komunal Donatorët	Nr. i trajnimeve

Plani Zhvillimor Komunal 2014 – 2023
Mamushë

A3: Avancimi i infrastrukturës sociale si dhe i shërbimeve arsimore dhe shëndetësore përmes zhvillimit të vazhdueshëm të kapaciteteve të stafit në këto shërbime									
DEMOGRAFIA DHE GJENDJA SOCIO EKONOMIKE Qëllimi: A1 Përmirësimi i situatës sociale dhe mirëqenies Strategjia A1: Mundësimi, ndërgjegjësim dhe ndërhyrjet fizike për të përmirësuar gjendjen sociale dhe mirëqenien	A3.1	Ndërtimi i qendrës rinore (shumë qëllime)	Komuna DE	DU, DSP MKRS Donatorë	M	AM	Mesatar	Komunal Donatorët	Themelimi i qendrës
	A3.2	Zgjerimi i kapaciteteve të shkollës së mesme	Komuna DE	DU DSP MAPL MASHT	L	ASH	Mesatar	Komunal dhe ministrior donatorët	Sigurimi i aneksit
	A3.3	Zgjerimi i kapaciteteve të qendrës shëndetësore /Gjinekologjisë dhe obstetrikës	Komuna DH	MSH	L	ASH	Mesatar	Komunal Donatorët	Sigurimi i aneksit
	A3.4	Trajnimi i stafit të arsimit dhe shëndetësisë	Komuna DE dhe DH	MASHT, MSH Donatorët	M	C	Minimum	Komunale dhe qeveritare donatorët	Numri i trajnimeve të mbajtura
	A3.5	Studimi i fizibilitetit për hapjen e degës së fakultetit bujqësor dhe farmaceutike në Mamushë (ose institut kërkimor /qendrës)	Komuna DE	MASHT, donatori	L	ASH	Minimum	Komunale dhe qeveritare donatorët	Dokumenti i përpiluar
	A3.6	Hapja e radio stacionit lokal	Komuna	Donatorët	M	ASH	Mesatar	Donatorët	Themelimi i radio stacionit
	A3.7	Sigurimi i pajisjeve të teknologjisë së re në arsim dhe shëndetësi	Qendra Shëndetësore, Shkollat	DE DSH Donatorët	M	AM+C	Mesatar	Komunal Donatorët	Vendosja e pajisjeve
	A3.8	Ofrimi i shërbimeve telefonike për kujdesin ndaj të moshuarve dhe njerëzve me nevoja të veçanta	Komuna DH	Donatorët	M	AM+C	Ulët	Komunal Donatorët	Ofrimi i shërbimeve të telefonisë mobile
Afat shkurtër (1-3 vjet); Afat mesëm (deri në 6 vjet); Afat të gjatë (më shumë se 6 vjet); vazhdimësi (aktivitet që është duke u zhvilluar në vazhdimësi); Minimumi (<1 000 €); E ulët (<10 000 - ≥ 1 000 €); Mesatar (<500 000 - ≥ 10 000 €); i Lartë (≥ 500 000 €)									

Plani Zhvillimor Komunal 2014 – 2023
Mamushë

B. ZHVILLIMI EKONOMIK

Sipas analizave të qytetarëve të Komunës së Mamuşa/Mamushës/Mamuşa përballen me mungesë të sistemit të ujërës dhe aktiviteteve për promovimin e produkteve në regjion, me kredi dhe grante si dhe me shkarkime të mbeturinave dhe ujërave të zeza.
Një problem tjetër me të cilin është përballur komuna është mungesa e mundësive të punësimit për të tërhequr rinin të cilët nuk janë të interesuar për aktivitete bujqësore. Ka mungesë të trajnimeve, seminareve si dhe kredive dhe granteve për profesionistët e rinj në një fushë të biznesit.
Parimet e promovuara nga PZHK-ja janë: një ekonomi e qëndrueshme dhe zhvillim i qëndrueshëm prandaj strategjia mundohet të arrijë qëllimin vijues:

Fushat tematike	Qëllimi	Strategjia	Kodi i projektit	AKCIONET /PROJEKTE /PROGRAME	INSTITUCIONI PËRÇJEGJËS	SUBJEKTE E TJERA TË PËRFSHIRA	PRIORITETI	Korniza Kohore	Pasojat financiare *	Treguesit e Monitorimit	Buxheti	
							Lartë-L	Afat shkurtër-ASH	Minimale;			
							Mesatar-M	Afat mesë -AM	Të Ulëta			
							I Ulët- U	Afat gjatë -Agj	Mesatare;			
							E vazhdueshme - C	Të Larta ;				
B1:Avancimi dhe promovimi i produkteve bujqësore dhe blegtorale nëpërmjet sigurimit të qasjes në tregjet lokale dhe rajonale												
B. ZHVILLIMI EKONOMIK Qëllimi: B.1 Zhvillimi i qëndrueshëm ekonomik në të gjitha fushat, sidomos në bujqësi / blegtori Strategjia B1:t Krijimi i kushteve për zhvillim të qëndrueshëm të bujqësisë/blegtorisë dhe biznesit				B.1.1	Hartimi i programit për zhvillim të bujqësisë / blegtorisë	Komuna DSP	AM or LT	U	ASH	Të Ulëta	Dokumenti	Donatorë komunal
				B.1.2	Hartimi PRU-së për zonën ekonomike (e njëjta si në D1.1)	Komuna DU	MMPH Donatorët	L	AM	Mesatare	UR rP-ja	Donatorë Investitor Komuna.
				B.1.3	Krijimi i njësive apo departamentit të bujqësisë në kuadër të strukturës organizative të komunës	Komuna DSP	MBPZHR	U	ASH	Të Ulëta	Njësia / Sektori i themeluar	Komuna
				B.1.4	Projektet e infrastrukturës fizike (njëjtë si në C 2.1 Dhe C 4.4)	Komuna DSP	MBPZHR Donatorët	M	AGJ	Të Larta	Rrjeti i sistemeve	Qendror (ministrinë) Donatorë komunal
				B.1.5	Hapja e degëve profesionale të agro-industriës, agro-turizmit, bujqësisë, trajtimit e mbeturinave organike (njëjtë si në A1.2)	Komuna DE	MASHT, MBPZHR e donatorët	M	AM	Mesatare	Degët e shkollave	Komunës Qendrore dhe donatorët
				B.1.6	Organizimi i trajnimeve në fushën e bujqësisë dhe blegtorisë	Komuna DSP	MBPZHR /OJQ Universiteti i Kosovës Donatorë	L	ASH	Të Ulëta*	Numri i trajnimeve të mbajtur Numri i qytetarëve të certifikuar	Komuna Donatorë
				B.1.7	Të sigurohen kushtet për të rritur prodhimin e të korrave bujqësore-prodhimi gjatë të gjitha sezoneve - ndërtimi i serrave të përkohshme	Komuna DSP	MBPZHR Donator	L	AGJ	Të Larta	Numri i serrave të ndërtuara	Niveli qendror Donatorë
				B.1.8	Rritja e zonave të reja me fidanishte	Komuna	MBPZHR Donatorët Investitorët	M	AM	Mesatare	Hektarë të tokës me pemishte	Qendror Donatorë Investitor
				B.1.9	Të siguroj kushte të volitshme për zhvillimin e industrisë së lehtë	Komuna DSP Dhe U	PPP	M	AGJ	Të Larta	Numri i objekteve	Komuna Donatorë

Plani Zhvillimor Komunal 2014 – 2023

Mamushë

B. Zhvillimi Ekonomik	Qëllimi: B1 Zhvillimi i qëndrueshëm ekonomik në të gjitha fushat, sidomos në bujqësi / blegtori	Strategjia B1:t Krijimi i kushteve për zhvillim të qëndrueshëm të bujqësisë/blegtorisë dhe biznesit	B 1.10	Të kultivoj bimë barishtore – të tilla si bima e Shën-Gjergjit, nenexhiku, kamomili	Komuna DSP	MBPZHR Donator	U	AM	Të Ulëta	Hektarë të tokës me bimë barishtore	Qendror Donatorët			
			B 1.11	Zhvillimi i tregtisë për shitjen e produkteve bujqësore-blegtorale duke përfshirë aktivitetet ruajtjes si qendër e shpërndarjes - Ndërtimi i tregut dhe magazinimit të ftohtë dhe sigurimi i qasjes së lehtë	Komuna DSP	Donator	L	SHT	Të Larta	Tregu dhe ruajtja e ftohtë	Komunal Donatorë			
			B 1.12	Zhvillimi i programeve për marketingun e produkteve eko	Komuna DPS	Donator Asociacioni I fermerëve dhe I biznesit	H	SHT	Të Ulëta	Eko-programet të zhvilluara	Komunal Donatorë			
			B 1.13	Hapja e pikës së informacionit për promovimin e produkteve bujqësore dhe blegtorale, organizimi i festivalit të	Komuna DPS	OJQ	H	SHT	Të Ulëta	Pika e Informacionit (zyra) e themeluar	Komunal Donatorë			
			B 1.14	Promovimi i Agro-turizmit, gastro-turizmit dhe trashëgimisë kulturore specifike	Komuna DE	Asociacioni I fermerëve dhe I biznesit	M	AM	Mesatare	Numri i turistëve që vizitojnë komunën.	Komuna Donatorë			
			B 1.15	Hapja e zyrës së informacionit turistik (brenda objekteve komunale)	Komuna DE		M	AM	Të Ulëta	Zyra e informimit turistik të jetë e themeluar	Komuna			
			B 2 :Promovimi i ruajtjes dhe zhvillimit të mëtejshëm të bizneseve të vogla dhe të mesme											
			B 2.1	Organizimi i trajnimeve profesionale dhe punëtorive për profesionistët e rinj në një fushë të biznesit	Komuna	Asociacioni I Biznesit	M	AM	Të Ulëta	Numri i trajnimeve të mbajtur Numri i qytetarëve të certifikuar	Komunal Donatorët			
			B 3:Krijimi i kushteve për fermerët që të kenë qasje në kredi dhe subvencione											
			B 3.1	Marrëveshja në mes të nivelit qendror dhe lokal, institucioneve bankare për kredi	Komuna (DF)	Asociacionet (biznesit dhe fermerëve) Institucionet Bankare Oda Ekonomike	HL	AM	Mesatare	Marrëveshja e nënshkruar	Banka Qendrore e Kosovës Donatorë			
			B 3.2	Të mbështeten fermerët që të marrin subvencione nga institucionet e nivelit qendror	Komuna DSP	MBPZHR Donatorë OJQ	U	AM	Mesatare	% e fermerëve që marrin subvencione	Niveli qendror Donatorë			
			° Afat shkurtër (1-3 vjet); Afat mesëm (deri në 6 vjet); Afat të gjatë (më shumë se 6 vjet); Në vazhdimësi (aktivitet që është duke u zhvilluar vazhdimisht); * Minimum (<1 000 €); ulët (<10 000 - ≥ 1 000 €); Mesatar (<500 000 - ≥ 10 000 €); I lartë (≥ 500 000 €)											

Plani Zhvillimor Komunal 2014 – 2023
Mamushë

C. INFRASTRUKTURA RRUGORE, TRANSPORTI DHE SHËRBIMET PUBLIKE

Sa i përket infrastrukturës rrugore, sipas analizimit situatës Komuna është përballur me çështje si në vijim: relativisht cilësi e dobët e asfaltit rrugor, mungesa e sigurisë përgjatë rrugës kryesore/rajonale, mungesa e trotuarit dhe rrugëve lokale dhe atyre fushore, mungesa e parkingjeve publike, mungesa e linjave të autobusëve nga Mamushë për në Suharekë dhe Rahovec, mungesa e stacionit të autobusëve, mungesa e rrjetit të sigurt të lëvizshmërisë së ngadaltë.

Lidhur me shërbimet publike ekziston nevoja për përmirësimin e shërbimeve ekzistuese (uji, kanalizimi, mbeturinat, telekomunikacion, energji elektrike) dhe zgjerimit të zonave të reja të zhvillimit. Parimet e nxitura nga PZHK janë gashmëria dhe gasje më të lehtë në shërbimet publike, ekonomi të qëndrueshme, interesat e përbashkëta të banorëve, prandaj propozon strategji për të arritur këto qëllime:

Fusha tematike	Strategjia	Qëllimi	Kodi i projektit	VEPRIMET/PROJEKTET/PROGRAMET	INSTITUCIONI PËRJEGJËS	SUBJEKTET E TJERA TË PËRFSHIRA	PRIORITETI-Lartë- L Mesëm-M UIët- U	Afati KOHOR* Afat-shkurtër-ASH Afat-mesëm-AM Afat-gjatë-AGJ Në vazhdimësi-V	IMPLIKIMET FINANCIARE* Mesatare UIët Mesatare Lartë	Indikatorët e monitorimit	BUXHETI
C. INFRASTRUKTURA RRUGORE, TRANSPORTI DHE SHËRBIMET PUBLIKE	Qëllimi C1: Përmirësimi, zgjerimi dhe ndërtimi i infrastrukturës fizike në komunë sipas standardeve moderne	Strategjia C1: Përmirësimi, zgjerimi dhe ndërtimi i infrastrukturës rrugore	C1: Përmirësimi i infrastrukturës rrugore në të gjithë territorin e komunës dhe siguri i saj sipas kërkesës								
			C.1.1	Ndërtimi i rrugës Mamushë - Reti	Komuna DSHP	MT K. Rahovecit	L	ASH	Mesatar	Rruga e ndërtuar	Qendror Komunal
			C.1.2	Ndërtimi i rrugës Mamushë-Tërne	Komuna DSHP	MT K.Suharekës	M	AM	Mesatar	Rruga e ndërtuar	Qendror Komunal
			C.1.3	Rehabilitimi i rrugës Mamushë- Prizren	Komuna DSHP	MT K. Prizrenit	U	AM	Mesatar	Rruga e rehabilituar	Qendror
			C.1.4	Mirëmbajtja e rrugëve ndërkomunale dhe lokale	Komuna DSHP		L	V	Mesatar	Km e rrugës së shtruara	Komunal
			C.1.5	Zgjerimi dhe asfaltimi i rrugës Mamushë - Novakë	Komuna DSHP	MT K. Prizrenit	U	AM	Lartë	Rruga	Komunal
			C.1.6	Rehabilitimi i rrugëve dytësore	Komuna DSHP		M	AM	Mesatar	Km e rrugës së shtruara	Komunal
			C.1.7	Emërimi i rrugëve dhe instalimi i adresave	Komuna	Komuna KE	L	ASH	UIët	Numri i rrugëve dhe shtëpive	Komunal KE
	C2: Qasje më të lehtë në zonat bujqësore për fermerët e parashikuara										
	C.2.1	Hapja dhe shtrimi i rrugëve fushore me zhavorr (sikur se në B1.4)	Komuna DSHP		L	ASH	Mesatar	Km e rrugës së shtruara	Komunal		
	C3: Inkurajimi i përdorimit të mënyrave jo të motorizuara të transportit dhe siguri i transportit të sigurt publik										
	Qëllimi C2: Ofroni një regjim efikas të transportit për njerëzit dhe mallrat	Strategjia C2: Krijimi i kushteve për mënyrat efikase dhe jo të motorizuara të transportit	C.3.1	Zgjatja e trotuareve	Komuna DSHP		M	ASH	Mesatar	Km e trotuareve	Komunal
			C.3.2	Ndërtimi i rrjetit të ngadalshëm të mobilitetit (sikurse në E5.2) aty ku është e mundur	Komuna DSHP		M	ASH	Mesatar	Km e shtigjeve	Komunal
			C.3.3	Fushata për ngritjen e vetëdijes për përdorimin e mënyrave të pa-motorizuara të transportit	Komuna DSHP	OJQ	M	ASH	UIët	% e përdorimit të mënyrave të pa-motorizuara	Komunal + OJQ-të
			C.3.4	Ndërtimi i stacionit të autobusëve	Komuna DSHP	Donatori	L	AM	Mesatar	Ndërtimi i stacionit të autobusëve	Komunal Donatori

Plani Zhvillimor Komunal 2014 – 2023
Mamushë

C. INFRASTRUKTURA RRUGORE, TRANSPORTI DHE SHËRBIMET PUBLIKE		Qëllimi C3 : Përmirësimi i shërbimeve publike sipas standardeve moderne Evropiane		Strategjia C3: Zgjero, rehabilito dhe intervengo për të përmirësuar shërbimet publike		C4: Qasja në shërbimet publike (ujë, kanalizim, rrymë, telekomunikacion) të parashikuara							
						C4.1	C4.2	C4.3	C4.4	C4.5	C4.6	C4.7	C4.8
	Zgjerimi i rrjetit të ujësjellësit në zonën re të banimit	Komuna DSHP	KRU "Hidroregjioni Jugor"	M	ASH	Mesatar	Nr. i shtëpive me sistem të furnizimit me ujë	Komunal KRU					
	Rehabilitimi i rrjetit ekzistues të ujësjellësit dhe trajtimi	Komuna DSHP	KRU Hidroregjioni Jugor	M	ASH	Mesatar	Km e rehabilituara të rrjetit të ujit të pijes	Komunal KRU					
	Studimi i fizibilitetit mbi burimet e ujit të pijes	Komuna DSHP	DSH Instituti për shëndet publik	M	AM	Mesatar	Ofrimi i studimit	Komunal Donatori					
	Ndërtimi i sistemit të ujitjes (sikurse në B1.4)	Komuna DSHP	MPBZHR	M	AGJ	Lartë	Km e sistemit të ndërtuar të ujitjes	Qendror Komunal Donatori					
	Zgjerimi i rrjetit të kanalizimit në zhvillimet reja	Komuna DSHP		M	ASH	Mesatar	Nr. i shtëpive me s. të kanalizimit	Komunal KRU					
	Rehabilitimi i rrjetit ekzistues të kanalizimit	Komuna DSHP		M	ASH	Mesatar	Nr. i shtëpive me s. të kanalizimit	Komunal KRU					
	Zgjerimi i rrjetit të ujërave atmosferike	Komuna DSHP	Ministritë	M	AGJ	Mesatar	Km e rrjetit të zgjeruar	Qendror Komunal					
	Zhvendosja e tensionit të lartë të rrymës elektrike	Komuna DSHP	Korporata Energjetike e Kosovës	M	ASH	Mesatar	Nr. i shtyllave elektrike të parashikuara	Komunal					

Plani Zhvillimor Komunal 2014 – 2023
Mamushë

C. INFRASTRUKTURA RRUGORE, TRANSPORTI DHE SHËRBIMET PUBLIKE	Qëllimi C3 : Përmirësimi i shërbimeve publike sipas atyre moderne Evropiane	Strategjia C3: Zgjeroh, rehabilito dhe interveno për të përmirësuar shërbimet publike	C4.9	Zgjerimi i rrjetit të ndriçimit publik	Komuna DSHP	Korporata Energjetike e Kosovës	M	ASH	Mesatar	Nr. i ndriçimit publik	Komunal Donatori			
			C4.10	Instalimi i rrjetit të ri elektrik të tensionit të ulët (nëntokësorë)	Komuna DSHP	Korporata Energjetike e Kosovës	M	AGJ	Lartë	km e rrjetit nr. i shtëpive me qasje në rrymë	Komunal Donatori			
			C4.11	Zgjerimi i rrjetit të telekomunikacionit për zhvillimet e reja	Komuna DSHP	Telekom Kosova/ IPKO	M	ASH	Mesatar	Km e rrjetit nr i shtëpive dhe rrjeti ekeltrik	Komunal PTK dhe IPKO			
			C4.13	Ndërgjegjësimi mbi mundësinë e shfrytëzimit të ujit të shiut dhe energjisë alternative	Komuna DSHP	OJQ	M	ASH	Ulët	Numri i fushatave për ngritje të vetëdijes të ofruara	Komunal +OJQ			
			C5: Promovimi i menaxhimit dhe trajtimit të mbetjeve të ngurta, mbeturinave dhe ujërave të zeza përmes aktiviteteve adekuatë											
			C5.1	Hartimi i planit të menaxhimit për trajtimin e mbeturinave të ngurta	Komuna DSHP	Donatori	M	AM	Ulët	Plani i menaxhimit	Municipal Donor			
			C5.2	Ndërgjegjësimi për riciklimin e mbeturinave të	Komuna DSHP	OJQ	M	ASH	Ulët	nr. i fushatave, diskutimeve	Komunal +OJQ			
			C5.3	Themelimi i kompanisë publike për Menaxhimi i mbetjeve të ngurta	Komuna	MMPS	M	ASH	Mesatar or Lartë	Kompania publike e themeluar	Qendror Komunal			
			C5.4	Përcaktimi i lokacionit për deponi transferimi ose stacionin e riciklimit	Komuna	Donatori	L	ASH	Ulët	Deponia tranzite	Komunal Donatori			
			C5.5	Ndërtimi i impiantit për trajtimin e ujërave të zeza	Komuna DSHP	Donatori	M	AGJ	Lartë	Impianti i ndërtuar	Donatori			
° Afat-shkurt (1-3 vite); Afat-mesëm (deri 6 vite); Afat-gjatë(më shumë se 6 vite); Në vazhdimësi (aktiviteti është duke i zhvilluar në vazhdimësi; *Minimum (< 1 000 €); Ulët (<10 000 - ≥ 1 000€); Mesatar (<500 000 - ≥10 000 €); i lartë (≥500 000€)														

Plani Zhvillimor Komunal 2014 – 2023
Mamushë

D. PËRDORIMI I TOKËS, BANIMI DHE VENDBANIMET

Sipas situatës aktuale, Mamusha është përballur me çështjet e mëposhtme: mungesa e dokumenteve planifikuese dhe mekanizmave që do të drejtojnë zhvillimin e qëndrueshëm dhe kompakt, mungesa e vetëdijes për rëndësinë e planifikimit të duhur hapësinor, tendencat e zgjerimit drejt tokës bujqësore, toka e kufizuar për ndërtim dhe zhvillim të pakontrolluar. Parimet e nxitura nga PZHK janë zhvillimi i qëndrueshëm si dhe zhvillim kompakt, prandaj propozon strategjitë për të arritur këto qëllime:

Fusha tematike	Qëllimi	S strategjia	Kodi i projektit	VEPRIMET/PROJEKTET/PROGRAMET	INSTITUCIONI PËRGJEGJËS	SUBJEKTET E TJERA TË PËRFSHIRA	PRIORITETI-Lartë- L Mesëm-M Ulet- U	Afati KOHOR* Afat-shkurtër-ASH Afat-mesëm-AM Afat-gjatë-AGJ Në vazhdimësi-V	IMPLIKIMET FINANCIARE* Mesatare Ulet Mesatare Lartë	Indikatorët e monitorimit	BUXHETI
D. PËRDORIMI I TOKËS, STREHIMI DHE VENDBANIMET	Qëllimi D1 : Mbrojtja dhe shfrytëzimi racional i tokës përmes mekanizmave ligjorë	S strategjia D1 : Ngritja e kapaciteteve, ndërgjegjësimi dhe zbatimi i ligjit mbi kontrollin e zhvillimit	D1:Ofrimi i instrumenteve të planifikimit për mbrojtjen dhe kontrollin e zhvillimeve në komunë janë ofruar								
			D1.1	Hartimi i PRU's	Komuna DU	MMPH	L	AM	Mesatare	Hartimi i PRU	Komunal
			D1.2	Ndërmarrin aktivitete trajnuese e për të forcuar kapacitetet e inspektoratit të ndërtimit / planifikimi për kontrollin e zhvillimit	Komuna DSHP	MMPH	M	V	Ulet	Numri i trajnimeve dhe aktiviteteve të mbajtura	komunal; donatori
			D2: Rritja e ndërgjegjësimi të qytetarëve për procesin e planifikimit dhe të përfitimeve të kontrollit të zhvillimit								
			D2.1	"Fushata ndërgjegjësimi mbi kontrollin e zhvillimit "	Komuna DU	OJQ, MAPL Donatori	L	V	Ulet (vjetor)	Numri i fushatave ndërgjegjëse të zhvilluara brenda një viti	Donatori
			D1.2.2	Broshura (dy here në vit)	Komuna DE	Departamentet e tjera komunale	M	V	Ulet (vjetor)	Nr. i broshurave	Komunal OSBE
			D1.2.3	Themelimi i zyrës për informim	Komuna Zyra e Kryetarit		M	AM	Ulet	Zyra e themeluar	Komunal
			D3: Rritja e cilësisë së zonave të banimit nëpërmjet hapësirave publike cilësore dhe shërbimet e nevojshme sociale dhe programet								
			D3.1	hartimi i planit 3 vejqar për banim	Komuna DU	MMPH Donatori	M	AM-V	Ulet	Programi	Komunal Donatori
			D3.2	Projekte për përmirësimin e hapësirave publike D3.1; 3.2; 3.3)	Komuna DSHP	Donatori	M	AM	Mesatare	Nr. i ndërtimeve dhe rehabilitimeve të hap.publike	Komunal Donatori
			D4: Plotësimi i zbrasitave (brenda parcelave) dhe dendësimi brenda kufijve të vendbanimit inkurajohen								
			D4.1	Krijimi i kadastrës së tokës bujqësore (regjistrim) në GIS	Komuna DSHP	MPBZHR	L	AM	Ulet	GIS regjistrimet	Komunal
			D4.2	Rregullimi i ndërtimit sipas ligjeve në fuqi dhe kushteve të përcaktuara nga planet	Komuna DU	MMPH	L	AM	Ulet	% e objekteve të ndërtuara dhe legalizuara	Komunal

* Afat-shkurt (1-3 vite); Afat-mesëm (deri 6 vite); Afat-gjatë(më shumë se 6 vite); Në vazhdimësi (aktiviteti është duke i zhvilluar në vazhdimësi; *Minimum (< 1 000 €); Ulet (<10 000 - ≥ 1 000€); Mesatar (<500 000 - ≥10 000 €); i lartë (≥500 000€)

E. MJEDISI, ZONAT E PRIRURA NDAJ RREZIKUT, DEGRADIMI DHE TRASHËGIMIA KULTURORE

Sipas situatës aktuale Mamuša/Mamushë/Mamuša ka nevojë të ndër marr masa për zbatimin dhe reduktimin e fatkeqësive natyrale dhe atyre të shkaktuara nga njerëzit (tërmetet, përmblytjet zjarret, prerja e drunjve, mbeturinat e ngurta dhe shkarkimi i ujërave të zeza në lumenj dhe hapësira të hapura. Gjithashtu, ka nevojë të ndërmerren masa në mënyrë që të parandaloj përdorimin e pesticideve dhe fertilizuesve artificial që mund të ndotin ujin token si dhe shkaktojnë humbjen e tokës bujqësore.

Parimet e promovuara nga PZHJ-ja janë zhvillime të qëndrueshme, prandaj propozon strategjitë për të arritur këto qëllime :

Fushat tematike	Qelimi	Strategjia	Kodi i projektit	AKSIONET /PROJEKTE / PROGRAMET	INSTITUCIONI PËR GJEGJËS	SUBJEKTE E TJERA TË PËRFSHIRA	PRIORITETI Lartë-L Mesatar-M I Ulët- U	Korniza Kohore' Afat shkurtër-ASH Afat mes ë -AM Afat gjatë -AGJ E vazhdueshme - C	PASOJAT FINANCIARE * Minimale; Të Ulëta Mesatare; Të Larta	Monitorimi i indikatorëve	BUXHETI
E. MJEDISI, PEIZAZH, BURIMET NATYRORE DHE KULTURORE	Synimi E1: Mbrojtja dhe zhvillimi i qëndrueshëm i mjedisit	Strategjia E1: Ngritja e vetëdijesimit, e zbatimit të ligjit dhe bashkëpunimit ndër komunal	E1: Reduktimi i ndotjes së tokës dhe lumit me mbeturina të ngurta, pesticide dhe ujëra të zeza								
			E1.1	Realizimi i fushatave ndërgjegjësuese që lidhen me mbrojtjen e mjedisit, ndotjes së ujit dhe tokës	Komuna DU	Asociacion shoqërisë civile donatorët	M	AM	Ulët	Nr. I kampanjave	Komunal shoqërisë civile donatorët
			E1.2	Marrëveshja ndër-komunale - Mamusha-Suhareka për mbrojtjen e lumit Topluha nga ndotja	Komuna	Komuna e Suharekës	L	ASH+C	Minimale	Marrëveshje	Komunal
			E1.3	për ngritjen e vetëdijes për fermerët mbi prodhimet eko dhe kufizimin e përdorimit të pesticideve për prodhimet bujqësore	Komuna DSHP - Sektori bujqësor ?	Asociacion i fermerëve MBPZHR	M	AM	Ulët	Nr. i fushatave % të reduktuar në	Komunal Donatorët
			E1.4	Trajnim për fermerët që lidhen me riciklimin e mbetjeve bujqësore (për prodhimin e plehrave)	Asociacion fermerë	Projekti i Komisionit Evropian dhe MBPZHR	H	AGJ	Ulët	Nr i trajnimeve Nr. i fermerëve të	Granti I Komisionit European
			E2: Ngritja e vetëdijes mbi legjislacionin mjedisor								
			E2.1	Organizimi i trajnimeve për stafin komunal përkitazi mbi legjislacionin mjedisor	Komuna DU dhe inspektorati komunal për mjedis,	MMPH	L	C	Ulët	Nr i trajnimeve nr. të stafit të trajnuar	Komunal
			E2.2	Hartimi i PLVM	Komuna DU	Donatorët	L	AM	Ulët	PLVM	Komunal Donatorët
			E2.3	Aktivitete për ngritjen e vetëdijes për fëmijët	Komuna DE	Donatorët	L	C	Ulët	Numri i aktiviteteve	Komunal Donatorët
			E3: Mbrojtja e burimeve natyrore duke përfshirë biodiversitetin nga degradimi								
			E3.1	Ndërmarrjen e masave në planet komunale për ndërtimin e ndërtesave të reja sipas kërkesave të ligjit mbi ujërat	Komuna DU	DSHP	L	ASH	Mesatare	Nr. i aplikacioneve të refuzuara	Komunal
			E3.2	Organizimi i programeve të veçanta për ngritjen e vetëdijes dhe edukimin e të rinjve lidhur me mbrojtjen e mjedisit dhe biodiversitetit	Komuna DE	MASHT OJQ-të Rinore dhe mjedisore	M	C	Ulët	Nr. i aktiviteteve	Komunal Donatorët

Plani Zhvillimor Komunal 2014 – 2023

Mamushë

E. Mjedisit, zonat e rrezikuara, degradimi si dhe trashëgimia kulturore	E2 Qëllimi: Zvogëlimi i rrezikëve dhe menaxhimi i ndikimeve negative në mjedis të shkaktuara nga fatkeqësitë natyrore apo aktivitetet e nxitura nga njerëzit Strategjia E2: Preventivat, rregulloret dhe ngritja e vetëdijes për katastrofat dhe menaxhimi i rrezikut	E4: Zvogëlimi i ndikimit negativ në mjedis, në fusha të prirura për fatkeqësi natyrore								
		E4.1	Pyllëzimi në jug perëndim të komunës, në mënyrë që të parandalohet erozioni	Komuna DSHP	MBPZHR Donatorët	M	AM	Mesatare	Numri i bimëve të mbjella apo sipërfaqes mbjelle (ha?)	Komunal Donatorët
		E4.2	Rregullimi i shtratit të lumit të lumenjve Toplluha dhe Terrnja në mënyrë që të parandalohet përmytjet e tokës bujqësore	Komuna DU	Donator	L	AM	Lartë	Km e shtratit të lumit të rehabilituar	Komunal Donatorët
		E4.3	Të parandalohen ndërtimet në jug perëndim të komunës për shkak të defekteve normale	Komuna	Inspektorati I DUS-së	L	ASH	Ulët	Nr i lejeve të refuzuara	Komunal
		E4.4	Hartimi i planit lokal për mbrojtjen nga fatkeqësitë natyrore dhe të nxitura nga njerëzit	Komuna	MPB Donatorët	M	AM	Ulët	Plani i hartuar	Komunal Donatorët
		E4.5	Trajnimi i stafit komunal që përballen me rrezikun e fatkeqësive	Komuna	Donator	M	ASH	Ulët	Numri i trajnimeve të mbajtura	Komunal Donatorët
		E5: Organizimi i aktiviteteve për reduktimin e efekteve të ndryshimeve klimatike								
		E5.1	Promovimi i politikave mjedisore nga komuna (taksat e reduktuar në rastin e efikasitetit të energjisë)	Komuna	MMPH donator	M	C	Ulët	Nr i lëshuar i tatimeve të reduktuara	Komunal Donatorët
		E5.2	Krijimi i korridorit të gjelbër përgjatë shtratit të lumit, i cili do të promovojë transportin e pa motorizuar (çiklizëm dhe ecje), të sigurojë lidhjes, zonat tampon, etj (njëjtë si në C3.2)	Komuna DPS and U	Donator	M	AM	Mesatar	Km e korridorit të gjelbër	Komunal Donatorët
		E6: Promovimi dhe zhvillimi i revitalizimit të trashëgimisë kulturore								
		E6.1	Rivitalizimi i Sahat Kullës	Komuna	MKRS Donator	M	AM	Mesatar	Revitalizimi i orës	Qendrore Donatorët
		E6.2	Për të vënë varrezat dhe shtëpitë osmane në listën e përkohshme të trashëgimisë kulturore dhe burimet natyrore si një trashëgimi	Komuna	MKRS	L	ASH	Minimumi	Keto asete janë të përfshira në listën e MKRS mbijetues	Komunal
		E6.3	Ofrorë qasje të lehtë nëpërmjet përmirësimit të infrastrukturës së varrezave	Komuna DU	DSHP	U	AM	Mesatar	Km e rrugëve	Komunal
		E7: Përmirësimi i objekteve sportive dhe rekreative sipas standardeve moderne								
		E7.1	Ndërtimi i objektit të sallës sportive dhe rekreative për shumë lloje të aktiviteteve afër shkollës fillore	Komuna DU	Donatorët	L	ASH	Lartë	Ndërtesa	Donatorët
		E7.2	Krijimi i shtigjeve për këmbësorë dhe çiklizëm, veçanërisht në rrugët kodrinore dhe përgjatë lumit (njëjtë si në C3.2)	Komuna DU DSHP	Donatorët - Komisionit Evropian	L	ASH	Mesatar	Km e rrugëve	Donatorët
		* Afat shkurtër (1-3 vjet); Afat mesëm (deri në 6 vjet); Afat të gjatë (më shumë se 6 vjet); në vazhdimësi (aktivitet që është duke u zhvilluar në vazhdimësi); * Minimumi (<1 000 €); ulët (<10 000 - ≥ 1 000 €); Mesatar (<500 000 - ≥ 10 000 €); i Lartë (≥ 500 000 €)								

Plani Zhvillimor Komunal 2014 – 2023
Mamushë

F. KAPACITETET NJERËZORE DHE INSTITUCIONALE NË FUSHËN E PLANIFIKIMIT HAPESINORË DHE ADMINISTRATËN PUBLIKE

Bazuar në situatën aktuale është e nevojshme avancimi i kapaciteteve njerëzore në fushën e planifikimit hapësinor dhe urban. Ky aktivitet do të iniciojë krijimin e një mekanizmi që do të mbështesë implementimin e planit. Njëra nga parimet që e mbështet PZHK është qeverisja e mirë që promovon transparencën dhe barazinë në planifikim, kështu që është propozuar strategjia për të realizuar qëllimin.

Fusha tematike	Qëllimi	Strategjia F1: Aftësimi	Kodi i projektit	VEPRIMET PROJEKTET PROGRAMET	INSTITUCIONI PËRGJEGJËS	SUBJEKTE TJERA TË PËRFSHIRA	Prioritet Lartë-L Mesëm-M Ulët-U	KOHËZGJATJA° Afatshkurtër-Ash Afatmesëm-AM Afatgjatë-Ag Vazhdimësi-V	IMPLIKIME FINANCIARE* Minimale Ulët Mesme Lartë	Monitorimi i indikatoreve	BUXHETI
F. KAPACITETET NJERËZORE DHE INSTITUCIONALE NË FUSHËN E PLANIFIKIMIT HAPESINORË DHE ADMINISTRATËN PUBLIKE	Qëllimi F1: Permirësimi i administratës publike në KK Mamushë	Strategjia F1: Aftësimi i personelit të komunës në administratë publike dhe në zbatim të ligjit	F1: Rritja e kapaciteteve të stafit komunal në administratën publike dhe planifikim								
			F1.1	Mbështetja e edukimit të avancuar dhe trajnimit të stafit komunal në fushën e planifikimit hapësinor dhe administratës publike	Komuna DU	MMPH Donator	L	V	Ulet	Nr. i trajnimeve nr. i stafit të trajnuar	Qendror komunal donator
			F1.2	Inkurajimi i inspektoriatit për monitorim dhe kontrollim të ndërtimit	Komuna DU DSHP	MMPH	L	V	Ulet	Nr. i objekteve të ndërtuara	Qendror komunal donator
			F2: Themelimi i bazë së të dhënave në GIS								
			F2.1	Organizimi i trajnimeve të stafit komunal	Komuna DU	MMPH Donator	M	ASH	Ulet	Nr. i trajnimeve nr. i stafit të trajnuar	Qendror Komunal Donator
			F2.2	Themelimi i data bazës në GIS dhe harmonizimi me të dhënat e ministrisë	Komuna DU DSHP	MMPH Donator	M	ASH	Ulet	Baza e të dhënave	Qendror komunal donator
			F2.3	Instalimi i software-it të GIS	Komunal DU DSHP	Donator	M	ASH	Ulet	Softueri i GIS	Komunal Donator
			F3: Lehtësimi i procedurave mbi administratën publike								
			F3.1	Themelimi i zyrës kryesore (one stop)	Komuna	Donator	L	MSH	Ulet	Zyra	Komunal Donator
			F3.2	Broshurat dhe posteret mbi procedurat e marrjes së lejeve ndërtimore	Komuna DU	Donator	L	ASH	Ulet	Nr. i broshurave	Komunal Donator
			F3.3	Aktivitetet vetëdijësuese për inkurajimin e qytetarëve rreth aplikimit për leje ndërtimore	Komuna DU		L	ASH	Ulet	Nr. i lejeve ndërtimore të leshuara	komunal
			F3.4	Përdorimi i të dhënave nëpërmjet internetit	Komuna		L	ASH	Mesatar	Te dhënat në webfaqe	Komunal

4.2 VLERËSIMI I STRATEGJIVE BAZUAR NË KRITERET E PËRCAKTUARA NË BAZË TË PARIMEVE, POLITIKAVE DHE LIGJIT

Ka gjashtë strategji të propozuara brenda PZHK-së për komponentët në vijim:

- A. Demografia dhe gjendja socio ekonomike (1),
- B. Zhvillimi ekonomik (2);
- C. Infrastruktura, transporti dhe shërbimet publike (3);
- D. Përdorimi i tokës, banimi dhe vendbanimi (4);
- E. Mjedis, zonat e prirura për rreziqe dhe degradim, burimet natyrore dhe kulturore (5);
- F. Kapacitetet njerëzore dhe institucionale në fushën e planifikimit hapësinor. (6).

Për çdo synim (siç përshkruhet në Kaptinën 2.1) ka një propozim strategjie me objektiva , veprime, afate kohore dhe implikime financiare.

Të gjitha strategjitë e propozuara janë në përputhje me natyrën e përgjithshme të PZHK-së e cila kryesisht qon në përmirësimin e gjendjes së mjedisit, si atij natyror ashtu edhe fizik(mjedisit jetësor). Strategjitë e komponentës së dytë, tretë dhe katërt e kanë ndikimin të drejtpërdrejtë më të lartë në mjedis. Pasi që strategjia e komponentit të parë kryesisht përfshin veprime që lidhen me çështjet organizative atëherë ndikimi mjedisor është mjaft indirekt dhe ka natyrë pozitive.

Disa veprime të propozuara nga komponenta e dytë për të arritur objektivin 1 (Zhvillimi i produkteve bujqësore dhe blegtorale ka përparuar, i nxitur nga ofrimi i qasjes në tregjet lokale dhe rajonale), të tilla si ngritja e fabrikave dhe zbatimi i projekteve të infrastrukturës fizike mund të kenë ndikim të mundshëm negativ mjedisor nëse nuk kryhen në mënyrë të qëndrueshme. Megjithatë, domosdoshmëria e qëndrueshmërisë është përmendur në qëllimin e përgjithshëm dhe këto veprime për të rigjallëruar aktivitetet tradicionale bujqësore / ekonomike kanë ndikim indirekt pozitiv në rast se cilësia e jetesës do të rritet si rezultat i këtyre veprimeve. Aktivitetet e propozuara për strategjitë e komponentës së tretë dhe pestë, do të kenë ndikim të drejtpërdrejtë të rëndësishëm pozitiv në mjedis, nëse zbatohen, sepse ato janë të drejtuara për të adresuar dhe për të zgjidhur problemet kryesore aktuale mjedisore (Mbeturinat e ngurta, ujërat e zeza), gjithashtu edhe shmangia e mëtejshme e problemeve të tjera do të jenë të zgjidhura në qoftë se transporti jo - i motorizuar apo mundësitë e transportit të qëndrueshëm (publik) do të ofrohen për të mbrojtur trashëgiminë natyrore dhe kulturore. Aktivitetet për ngritjen e ndërgjegjësimit mjedisor kanë gjithashtu efekte pozitive edhe mjedisore gjë e cila pengon vazhdimin e degradimit të mjedisit. Strategjia e komponentit të pestë kryesisht përfshin veprime që lidhen me dokumentet e nevojshme për planifikimin, mbrojtjen e tokës dhe organizimin e zhvillimit të ardhshëm, i cili ka një natyrë pozitive dhe ndikim në mjedis.

Strategjia e gjashtë me qëllimin e përgjithshëm për të rritur kapacitetet komunale në ofrimin e shërbimeve publike (duke përfshirë planifikimin urban) ka një ndikim të tërthortë pasi që vendimet e përgatitura në mënyrë efektive dhe vendimet e zbatuara të planifikimit do të parandalojnë/minimizojnë rreziqet e efekteve të mundshme negative që ndodhin në të ardhmen.

Në mënyrë që të vlerësohen qëllimet e propozuara, strategjitë, objektivat dhe veprimet në bazë të kritereve të përcaktuara me parimet strategjike të PZHK-së së Mamushës (PZHK-Faza e dytë, kapitulli 2.2) është përgaditur një tabelë vlerësimi (shih Shtojcën). Gjatë fazës së dyte, janë identifikuar 8 parime të përgjithshme për të

Plani Zhvillimor Komunal 2014 – 2023
Mamushë

ndjekur nevojat e zhvillimit në Mamushë, në përputhje me politikat dhe legjislacionin aktual kombëtar dhe ndërkombëtar, e këto parime janë: qasja e integruar, interesat e përbashkëta të banorëve, zhvillimin e qëndrueshëm, ekonomi të qëndrueshme, qeverisjes së mirë urbane, parimit të subsidiaritetit, zhvillimit kompakt dhe partneriteti ndër komunal / bashkëpunimi.

5. DISPOZITAT PËR ZBATIM

Në mënyrë që të sigurohet zbatimi i planit, të gjithë akterët e kyçur në procesin e zbatimit duhet të respektojnë dhe të përmbushin dispozitat e detyrueshme të cilat janë të përfshira në kapitullin e dispozitave për zbatim të PZHK-së së Mamushës. Zhvillimet e ardhshme në territorin e komunës do të bazohen në vendimet e duhura që duhet të ndërmerren nga autoriteti komunal.

5.1 UDHËZUES MBI PLANIN ZHVILLIMOR KOMUNAL ÇËSHTJET E ZBATIMIT GJATË HARTIMIT TË PLANIT RREGULLUES DHE PLANEVE TJERA;

PZHK-ja duhet të jetë në përputhje me Planin Hapësinor të Kosovës (PHK) dhe të vendimeve për zhvillimet e rëndësishme në nivel kombëtar që duhet të respektohen plotësisht. PZHK-ja duhet të jetë bazë për hartimin e PRRU-së. PRRU-ja nuk duhet të bie ndesh me dispozitat e PZHK-së.

PZHK-ja duhet të jetë bazë për rregullimin e zhvillimeve jashtë zonës urbane;

PZHK-ja është një dokument orientues për zhvillimin e të gjithë sektorëve të tjerë në komunë.

Çdo propozim për ndryshime, plotësime apo shfuqizimin të PZHK-së janë subjekt i një shqyrtimi publik (*ashtu siç kërkohet me Ligjin mbi Planifikimin Hapësinor nr. 2003/14*) dhe do të miratohen nga Kuvendi Komunal.

5.2 KUSHTET E PËRCAKTUARA NGA QEVERIA LOKALE PËR ÇËSHTJET RELEVANTE PER ZHVILLIM DHE PËRDORIM TË TOKËS NË KOMUNË

5.2.1 Kushtet për përcaktimin e destinacionit për përdorimin e tokës brenda territorit të komunës

Përdorimi i ardhshëm i tokës brenda territorit të komunës është përcaktuar në bazë të kushteve gjeografike, morfologjike, karakteristikave, vizionit dhe qëllimeve të planit që orientojnë zhvillimin e ardhshëm të komunës. PZHK-ja përcakton konceptin e mëposhtme të përdorimit të tokës:

1. Zonën e vendbanimit e cila është e përbërë nga banimi, shërbimet sociale, administrative, kulturore, sportive, tregtare, publike, shërbimet private, hapësirat publike-përfshirë edhe vendin e tregut
2. Tokën bujqësore
3. Zonën (shkurret) pyjore
4. Zonën ekonomike (biznesi dhe industria)
5. Parqet, sporti dhe rekreacioni, korridoret dhe brezat e gjelbërt, zona e piknikut dhe lumenjtë
6. Zonën e trashëgimisë kulturore dhe zonës së trashëgimisë natyrore
7. Infrastruktura fizike (rruga, uji, kanalizimi dhe rrjeti i ngadalshëm lëvizshmërisë)
8. Zonat e prirura për katastrofa

5.2.2 Kushtet për rregulloren e hapësirës

- PZHK përcakton kushtet për rregullimin e hapësirës brenda të gjitha zonave të përdorimeve të ndryshme në tërë territorin e komunës;
- Kushtet për rregullim të hapësirës rrjedhin nga korniza e zhvillimit hapësinor dhe rregulloret e veçanta të përcaktuara nga Ligjet përkatëse dhe Udhëzimet Administrative të LPH-së që rregullon kushtet e lokacionit për ndërtime;
- Zhvillimi bëhet vetëm në zonat e përcaktuara për këtë qëllim nga PZHK dhe në përputhje me dispozitat e Ligjit Nr. 04/L-174 për Planifikimin Hapësinor.
- Deri në hartimin e dokumenteve gjegjëse rregulluese, të parapara me dispozitat e Ligjit Nr. 04/L-174 për Planifikimin Hapësinor, zhvillimet brenda zonës së vendbanimeve bëhen duke u bazuar në elementet rregullative të prezantuara në kapitullin 6 të PZHK-së.
- Zhvillimet në toka bujqësore nuk do të lejohen, përveç atyre për përdorim bujqësor siç rregullohen me Ligjin për tokën bujqësore nr. 02/L-26;
- Rregullimi i zhvillimeve në zonat e gjelbra do të zhvillohet duke i respektuar kërkesat e Ligjit për Mbrojtjen e Natyrës nr. 03/L-233 dhe Ligjit për Mbrojtjen e Mjedisit nr. 03/L-025;
- Objektet ekzistuese duhet t'i adaptohen masave të përcaktuara me PZHK.

5.2.3 Kushtet për rregullimin e zonave të ndërtimit në vendbanime

- Zonat e ndërtimit në vendbanimet e Mamushës janë përkufizuar me PZHK. Ndërtimi është i lejuar vetëm në zonat e destinuar për zhvillimin e vendbanimit;
- Zhvillimet do të bëhen vetëm brenda vendbanimit ekzistues dhe në zonën e propozuar të zgjerimit, siç përcaktohet me anë të hartës së zonimit;
- Duke pasur parasysh se zhvillimi në masë të madhe duhet të bëhet në vendbanimet ekzistuese, do të zbatohet përdorimi racional i tokës dhe zhvillimi i hapësirës së pazhvilluar;
- Në zonat e ndërtimit, zhvillimet do të organizohen në bazë të kriterëve, rregullave dhe parametrave të përcaktuara nga elementet rregulluese të prezentuara në kapitullin 6 të PZHK-së, deri në hartimin dhe miratimin e dokumentit gjegjës planifikues të Komunes, bazuar në dispozitat e Ligjit Nr. 04/L-174 për Planifikimin Hapësinor;
- Ndërtesat e ardhshme të banimit do të lejohen vetëm brenda zonës ndërtimore urbane të përcaktuar. Procesi i zhvillimit të banimit do të bëhet nëpërmjet plotësimit, dendjes dhe zgjerimit të ri. Në të dy rastet zhvillimet do të kryhen në bazë të kushteve të dendësisë, lartësisë, dhe madhësisë së ndërtesave të vendosura nga PZHK-ja (elementet e rregullimit të hapësirës të dhëna në kapitullin 6). Zhvillimet do të jenë në linjë me Ligjin për Kadastrën nr. 04/L-013 dhe Udhëzimin Administrativ nr. 02/2013 mbi zbatimin e Ligjit për kadastrë;
- Plani zhvillimor i komunës përcakton ruajtjen e tokës bujqësore të kategorive prej I deri IV;
- Në tokën bujqësore nuk do të lejohen ndërtimet, përveç atyre që lidhen me aktivitetet bujqësore të rregulluara me Ligjin për Tokën Bujqësore nr. 02/L-26;
- Infrastruktura publike dhe sociale duhet të ofrohen vetëm në ato zona ku zhvillimet e reja janë të lejuara me plan;

- Në zonat ku zhvillimi është i lejuar, zhvilluesi duhet t'i ndjek hapat e kërkuara nga Ligji për Ndërtim nr. 04 / L - 110, përkatësisht Kodi i Unifikuar i Ndërtimit i Kosovës;
- Zhvilluesi duhet të respektojë kërkesat për mbrojtjen e mjedisit gjatë ndërtimit ose rindërtimit ashtu siç kërkohet me ligjet përkatëse.

5.2.3(a) Objektet me rëndësi për Kosovën

- Komuna vazhdimisht do të monitoroj dhe kontrolloj zhvillimet edhe në rrugët regjionale të territorit të saj;
- Zhvillimi krahas rrugëve regjionale bazohet në kushtet e përcaktuara me Ligjin për Rrugët nr. 2003/11 (neni 26), Ligji për Modifikimin e Ligjit për Rrugët nr. 03/L-120 (neni 16) dhe elementet e rregullimit të hapësirës brenda PZHK-së;
- Zhvillimet në dhe afër zonave të prirura për fatkeqësi para se të ndërmerren masat e nevojshme do të ndalohen ashtu siç kërkohet me Ligjin për Mbrojtjen nga Fatkeqësitë Natyrore dhe Fatkeqësitë Tjera Nr. 04/L-027;
- Komuna do të ndalojë zhvillimet në zonat e pasura me burime natyrore dhe kulturore.

5.2.3 (b) Strukturat e ndërtuara jashtë vendbanimeve;

Për zonat që nuk janë të përcaktuara si zona të ndërtimit nga PZHK-ja dhe ku ndërtimi nuk është i lejuar, duhet të sigurohet:

- I. Ruajtja e tokës bujqësore;
- II. Ruajtja e peizazhit;
- III. Mbrojtja e burimeve natyrore dhe kulturore;
- IV. Parandalimi i ndikimeve të mundshme negative mjedisore nga zhvillimet (estetika, uji, kanalizimi, mbeturinat, zhurma);

Në bazë të Ligjit Nr. 04/L-174 për Planifikimin Hapësinor- Neni 18, ndërtesat të cilat mund të planifikohen jashtë zonës së ndërtimit janë:

- Objektet e mbrojtjes civile;
- Objektet për mbrojtje nga zjarri dhe materialet e rrezikshme;
- Objektet për menaxhimin e resurseve ujore;
- Objektet për transport dhe infrastruktura të tjera;
- Objektet për hulumtimin dhe shfrytëzimin e materialit të mineraleve të papërpunuara;
- Objektet për rekreacion dhe turizëm; dhe
- Objektet për bujqësi, pylltari, gjueti, aktivitet e peshkimit dhe turizmit rural;
- Komuna nuk është e obliguar të sigurojë infrastrukturën për zhvillimet jashtë zonës së ndërtimit.

5.2.4 Kushtet për rregulloren e veprimtarive ekonomike

Edhe pse zhvillimi ekonomik i Mamushës është i orientuar në prodhimin bujqësor, zhvillimi i sektorëve të tjerë të bujqësisë (tregtia dhe industria e lehtë), si dhe sektori i turizmit do të jenë aktivitete të rëndësishme për zhvillimin ekonomik të komunës.

PZHK-ja ka përcaktuar zonën për zhvillimin e aktiviteteve ekonomike. Zona gjendet në pjesën jugore të komunës dhe si opsion alternativë është sipërfaqja e tokës e NSH-ve të cilat mund të përdoren pasi çështjet pronësore do të zgjidhen. Veprimtaritë ekonomike do të zhvillohen në përputhje me kërkesat e përcaktuara me Ligjin për Zonat Ekonomike nr. 04/L-159.

5.2.4(a) Kushtet për vendosjen e veprimtarive bujqësore

- Toka bujqësore e cilësisë së lartë është potenciali kryesor për zhvillimin ekonomik të komunës. Prandaj, kjo tokë nuk mund të përdoret për qëllime jo bujqësore, përveç siç parashihet në Ligjin për Tokë Bujqësore Nr 02/L-26 dhe PZHK;
- Në mënyrë që të ruhet cilësia e tokës është e ndaluar shkarkimi dhe asgjësimi i substancave të rrezikshme dhe toksike, dhe përdorimi i pakontrolluar i kimikateve të dëmshme dhe fertilizimi i tepruar;
- Komuna do të inkurajojë kultivimin e frutave dhe bimëve mjekësore në zonën veri - perëndimore të Mamushës;
- Për zhvillimin e blegtorisë Komuna do të bëjë një marrëveshje me Ministrinë e Bujqësisë, Pylltarisë dhe Zhvillimit Rural për të siguruar qasje fermerëve në ndihma të ndryshme financiare;
- Aktualisht bletaria është zhvilluar mbi baza individuale. Zgjerimi i këtij aktiviteti do të inkurajohet nëpërmjet fushatave ndërgjegjësuese dhe krijimit të kushteve për mbështetje financiare;

5.2.4(b) Kushtet për vendosjen e veprimtarive industriale

- Zhvillimi i aktiviteteve industriale është i kushtëzuar me ndikimin e tyre në mjedis;
- Aktivitetet ekonomike do të zhvillohen duke ndërmarrë masat e kërkuara nga Ligji për Mbrojtjen e Mjedisit nr. 03/L-025;
- Komuna duhet të sigurojë tokën dhe infrastrukturën për të inkurajuar investimet e reja në zhvillimin e industrisë së lehtë dhe aktiviteteve bujqësore;

- Plani zhvillimor i komunës ka përcaktuar zonën për zhvillimin e aktiviteteve agro-industriale. Per kete zone do te hartohen dokumentet gjegjese rregulluese ne perputhje me dispozitat e Ligjit Nr. 04/L-174 per Planifikimin Hapesinore, që do të përcaktoj kushtet e veçanta dhe nevojën për kryerjen e një VSM-je;
- Në mënyrë që të zvogëlojë pengesat në mes zonës ekonomike dhe zonës rezidenciale Plani Zhvillimor Komunal ka rekomanduar një tampon zonë;
- Plani Zhvillimor Komunal propozon rregullimin e zonës së ish-NSH-së (destinimi i propozuar i së cilës është zonë ekonomike). Në të ardhmën, të gjitha lejet e ndërtimit për zhvillim në këtë zonë, lëshohen në bazë të dokumenteve gjegjëse të planifikimit, të përcaktuara me Ligjin Nr. 04/L-174 për Planifikimin Hapësinor;
- Komuna duhet të kërkojë nga operatorët e aktiviteteve industriale ekzistuese brenda zonës së vendbanimit që brenda periudhës prej 2 vitesh të ndërmarrin masa për të parandaluar ndotjen e mjedisit;
- Brenda periudhës prej 15 muajve Komuna do të përcaktojë ndëshkime dhe gjoba ndaj operatorëve të industrisë që nuk respektojnë kërkesat e PZHK-së;
- Komuna do të mbështesë arsimimin e mëtejshëm të burimeve njerëzore në fushat profesionale që lidhen me zhvillimin ekonomik të propozuar;
- Komuna do të bashkëpunojë me organizata të ndryshme dhe komunat fqinje në zhvillimin e projekteve me interes të përbashkët të tilla si infrastruktura teknike, rrugët ndër komunale dhe linjat e ujit;
- Në nxitjen e rritjes ekonomike, komuna do të angazhohet në promovimin dhe marketingun e prodhimeve vendore;

5.2.4(c) Kushtet për vendosjen e veprimtarive tregtare dhe komerciale

- Siç është përcaktuar me Planin Zhvillimor Komunal aktivitetet tregtare dhe komerciale do të zhvillohen përgjatë rrugës regjionale/kryesore dhe në kombinim me aktivitetet të tjera. Kjo zonë ofron mundësi të shitjes me pakicë, të punësimit dhe mundësi komerciale;
- Zona ekzistuese përgjatë rrugës kryesore është një destinacion tradicional për këmbësorë që duhet të mirëmbahet dhe të zgjerohet duke ofruar gjithashtu edhe qasje të përshtatshme për vetura;
- Zhvillimet në këtë zonë duhet të përfshijnë tipare universale dhe pa pengesa të dizajnit në mënyrë që të rrisin qasjen për lëvizshmëri të ulët dhe për personat me nevoja të veçanta;
- Tregtia dhe zhvillimet për përdorim të përzier përgjatë rrugës regjionale/kryesore duhet të përmirësohen përmes ndërtesave tërheqëse dhe dizajnit të peizazhit në mënyrë që t'i shtoj vlerën pamjes së rrugës;
- Komuna do të hartoj rregulloret për vendosjen e zhvillimeve për përdorim të përzier duke përfshirë përdorimin për banim dhe përdorim komercial në mënyrë vertikale dhe horizontale, ku përdorimet e katit përdhes duhet të akomodojnë aktivitetet tregtare dhe afariste;
- Ndikimet negative që ndodhin si pasojë e aktiviteteve komerciale të tilla si zhurma, ngarkimi dhe mbeturinat, në mjedisin jetësor do të parandalohen me anë të respektimit të kërkesave të Ligjit për Mbrojtjen nga Zhurma nr. 02/L-102, Ligji për Mbeturina nr. 04/L-060I;

- Në mënyrë që të rritet marketingu i produkteve bujqësore dhe aktiviteteve komerciale, Komuna me mbështetjen e donatorëve do të ndërtojë vendin e tregut dhe frigoriferit në përputhje me standardet.

5.2.4(d) Kushtet për vendosjen e veprimtarive turistike

- Komuna do të revitalizoj objektet e trashëgimisë kulturore: varrezat Osmane, Sahat Kullën dhe të shtëpitë e vjetra, si dhe të përmirësoj qasjen në këto vende;
- Komuna do të hap zyrën informative dhe do të organizoj aktivitete të promovimit.

5.2.5 Kushtet për vendosjen e veprimtarive publike

- Komuna duhet të rezervoj tokën për objektet e institucioneve publike dhe zgjerimin e zonave të aktivitetit publik në përputhje me zhvillimet e propozuara në PZHK;
- Komuna mund të ndajë tokën për përdorim të përbashkët të aktiviteteve publike: arsim, shëndetësi, shërbime sociale, qendra të komunitetit.

5.2.5(a) Arsimi, kultura dhe objektet shëndetësore

- Komuna duhet të ndërtojë qendrën e të rinjve për shumë aktivitete (e cila do të përdoret për arsim, kulturë dhe aktivitete sportive) në përputhje me standardet;
- Zgjerimi i kapaciteteve të shkollës së mesme ekzistuese do të planifikohet në bazë të udhëzimeve të ofruara nga MASHT-i;
- Komuna duhet të krijojë degë të reja profesionale në fushën e bujqësisë;
- Oborret e shkollave duhet të pajisen me fushat të gjelbra, fushat sportive të hapura dhe objekte sportiv të mbyllura. Oborret e shkollave duhet të jenë të hapura për përdorim publik që të përdoren për sport dhe aktivitetet rekreative të banorëve;
- Komuna duhet të zgjerojë kapacitetet e qendrës shëndetësore për mjekësi familjare, në mënyrë që të sigurojë hapësirë për kujdesin e të moshuarve;
- Kushtet e lokacionit, kushtet urbanistiko-teknike do të përcaktohen në TeR të projektit ideor;
- Të gjitha objektet për veprimtari publike duhet të përmbushin normat dhe standardet e kërkuara për qasje të lirë të njerëzve me nevoja të veçanta.

5.2.5(b) Hapësirë të gjelbër dhe fushat rekreativo-sportive

- Komuna duhet të rezervojë lokacion për hapësira të gjelbra dhe të krijoj hapësira të sportit dhe rekreimit;
- Komuna do të mbështesë mbrojtjen dhe mirëmbajtjen e zonave natyrore brenda zhvillimeve private, të cilat përdoren si hapësira publike të hapura;
- PZHK-ja i ka caktuar zonat natyrore përgjatë lumit Toplluha dhe Ternja si tampon zona. E njëjta gjë është paraparë përgjatë korridoreve infrastrukturore dhe në mes të zonës industriale dhe rezidenciale;

- PZHK-ja ka caktuar zonën natyrore përgjatë lumit Toplluha si një sistem i madh hapësinor i hapur - korridor i gjelbërt;
- Hapësira rekreativo-sportive duhet të zhvillohet duke u bazuar në koncept planin për një gamë të hapësirave publike të hapura që lidhin zonën e banimit me objektet rekreative dhe zonat natyrore dhe të krijojë një rrjet të vazhdueshëm të shtigjeve me përdorim të shumëllojshëm. Lidhjet e trotuareve të mira për këmbësorë dhe shtigjeve për biçikleta duhet të theksohen;
- Brenda zonës rekreativo-sportive do të lejohet vetëm ndërtimi i objekteve sportive të hapura dhe të mbyllura, hapësirat e parkimit, restorante dhe dyqane të vogla që lidhen me objektet sportive;
- Në kuadër të këtyre zonave do të lejohet vetëm ndërtimi i objekteve sportive të hapura dhe të mbyllura, hapësirat e parkimit, restorante dhe dyqane të vogla që i shërbejnë pajisjeve sportive;
- Komuna do të ndërtojë objekte të mbyllura sportive dhe objekte rekreativ sipas standardeve teknike.

5.2.6 Kushtet për vendosjen e korridoreve apo shtigjeve, sipërfaqet lidhëse dhe sistemet tjera të infrastrukturës;

- Komuna duhet të hartojë planin e detajuar të lëvizshmërisë që duhet t'i adresoj kërkesat për trafikun e veturave, këmbësoreve, biçikletave, parkingut, transportit publik, lëvizjen e mallrave dhe komponentëve të tjerë të sistemit të transportit;
- Gjatë ndërtimit të rrugëve duhet të merret në konsideratë gjerësia e brezit mbrojtës të përcaktuar me Ligjin mbi Rrugët Nr 2003/11, dhe amendamentimin e ligjit nr. 2003/11 nr. 03/I-120);
- Në një zonë të përcaktuar si rripi mbrojtës i rrugës nuk mund të hapet miniera, të ndërtohen liqene artificiale, fabrika dhe instalime të ngjashme që mund të dëmtojnë rrugët publike në një distancë më pak se:
 - a) 100 metra nga magjistralja
 - b) 60 metra nga autostrada
 - c) 40 metra nga rrugët rajonale
 - d) 30 metra nga
- Në një zonë të përcaktuar si rripi mbrojtës i rrugës nuk mund të ndërtohen, objekte, banesa, zyra, bunarë, gropa septike, transmetues dhe instalime të ngjashme që mund të dëmtojnë rrugët publike, në një distancë më pak se:
 - a) 40 metra nga magjistralja
 - b) 20 metra nga autostrada
 - c) 10 metra nga rrugët lokale dhe rajonale
- Komuna me mbështetjen e Ministrisë së Transportit do të rehabilitojë dhe ndërtoj rrugët rajonale Prizren-Suharekë-Mamushë, Rahovec-Mamushë sipas rregulloreve teknike dhe kriterëve të parapara si gjerësia, pjerrësia, shtresa, trashësia, etj, të parapara me ligjet në fuqi dhe profilet rrugore të paraqitura në PZHK;
- Komuna do të ndërtojë rrugën Mamushë-Novakë;

- Komuna duhet të ndërtojë rrugët lokale për zonën e shtëpive të reja në përputhje me rregullat teknike dhe kriteret si gjerësia, pjerrësia, shtresa, trashësia, etj, të parapara me ligjet në fuqi dhe profilet rrugore të paraqitura në PZHK;
- Lagjet e reja do të sigurojnë një shkallë të lartë të rrugëve për automjete dhe për këmbësorë për të lejuar lëvizshmëri të sigurt dhe efikase për të gjitha llojet e transportit dhe përshkueshmëri të mirë të zonës.
- Komuna do të ndajë tokën në afërsi të vendndodhjes së tregut dhe frigoriferit për ndërtimin e stacionit të autobusëve;
- Aty ku është e mundur, përgjatë rrugëve Komuna do të ofroj hapësira parkingu që do të vendosen në dispozicion për publikun;
- Komuna duhet të integroj rrugët e këmbësorëve dhe shtigjet e biçikletave përgjatë rrugëve;
- Rrugët dhe projektet tjera të hapësirave publike duhet të përfshijnë kërkesat e Udhëzimit Administrativ Nr .2001/19 për kushtet teknike për ndërtimin e objekteve në lidhje me qasjen e personave me nevoja të veçanta;
- Komuna me mbështetjen e donatorëve do të instalojë ndriçimin publik përgjatë rrugëve kryesore; Punimet për ndërtimin apo zgjerimin e rrjetit të shpërndarjes elektrike duhet të zbatohen në përputhje me kodet teknike, të përgatitura nga kompanitë energjetike dhe të miratuara nga Zyra e Rregullatorit për Energji; Ndërsa sa i përket planifikimit dhe ndërtimit të rrugëve të reja, ato duhet të jenë të vendosura në mënyrë që të mos shkaktojnë ndikime negative mjedisore (të shkurtojnë korridorin e gjelbër, të ndodhen në një zonë të vlefshme natyrore);
- Pasi që traset rrugore janë përcaktuara nga profilet rrugore, tokat private ku kalon traseja do të konvertohet në tokë për përdorim publik dhe nuk merren parasysh gjatë caktimit të kushteve të ndërtimit, siç përcaktohet nga elemente rregulluese në PZHK;

5.2.7 Masat për mbrojtjen e peizazhit, vlerave natyrore, kulturore dhe pasurive historike;

- Komuna do të ndërmarrë projekte dhe do të hartojë politikat për mbrojtjen e mjedisit, pasurive natyrore dhe kulturore;
- Për mbrojtjen e këtyre pasurive komuna do të bashkëpunojnë me organizata lokale, ndërkombëtare dhe organizatat ndërkombëtare publike, shoqëritë civile dhe organizatat profesionale që të organizojnë aktivitete për ngritjen e ndërgjegjësimit;
- Në mënyrë që të mbrojnë tokën bujqësore komuna nuk do të lejojë zhvillimet në këto zona;
- Komuna do të rehabilitojë dhe të sigurojë mirëmbajtjen e shtratit të lumit Toplluha përgjatë të cilit do të ndërtohet korridori i gjelbër me shtigje për shumë aktivitete për sport dhe rekreacion;
- Komuna do të zhvendosë industrinë jashtë zonës urbane, në mënyrë që të shmang ndotjen e ajrit dhe do të planifikojë tampon zona përkatëse në qoftë se është e nevojshme për të zbutur ndikimet e mundshme negative nga zonat industriale te zonat e banimit ose zonat natyrore;
- Për industrinë ekzistuese brenda zonës urbane kërkohet që të zbatojnë kërkesat e përcaktuara me Ligjin për Mbrojtjen e Mjedisit nr. 03/L-025;
- Komuna duhet të gjejë zgjidhje për impiantin e trajtimit të ujërave të zeza (me fondet e donatorëve, MMPH-ja në bashkëpunim me komunat fqinje);

- Komuna së bashku me institucionet dhe organizatat relevante do të hartojë Planin Lokal të Veprimit për Mjedisin;
- Në mënyrë që të parandaloj erozionin, Komuna do të ndërmarrë aktivitete të tilla si: parandalimi i prerjes së drunjve, pyllëzimin dhe kufizimin e zhvillimit në këtë fushë;
- Komuna duhet të ndalojnë ndërtimet e pompave të benzinës brenda zonës së vendbanimit dhe të ndërmarrin masat për pompat ekzistuese;
- Komuna do të ndërmarrë masat e përcaktuara në Ligjin për Ujin Nr. 04/L-147;
- Komuna do të parandalojë zhvillimet në afërsi të zonës të prirura për tërmete dhe do të kërkojë aplikimin e teknikave të ndërtimit që janë të qëndrueshme ndaj tërmetit;
- Komuna do të marrë pasurit e trashëgimisë kulturore nën mbrojtje dhe për të menaxhuar zhvillimin e tyre, komuna në bashkëpunim me Ministrinë e Mjedisit dhe Planifikimit Hapësinor dhe Ministrinë e Kulturës, Rinisë dhe Sportit do të organizojnë fushata të vetëdijesimit për qytetarët lidhur me mbrojtjen e pasurive të trashëgimisë natyrore dhe kulturore;

5.2.8 Mënyrat e trajtimit të mbeturinave të ngurta dhe të ujerave të zeza;

5.2.8(a) Mbeturinat e ngurta

- Komuna do të hartojë planin lokal për menaxhimin e mbeturinave të ngurta në harmoni me Planin për Menaxhimin e Mbeturinave të Republikës së Kosovës. Plani lokal për menaxhimin e mbeturinave të ngurta duhet të zbatohet nga komuna. Përmbajtja e planit është paraqitur në Ligjin për Mbeturina nr. 04/L-060.
- Sipas Ligjit mbi Mbeturinat dy apo më shumë komuna mund të hartojnë një plan të përbashkët sipas nevojave të tyre dhe marrëveshjes. Komuna e Mamushës duhet të merr në konsideratë hartimin e planit të përbashkët lokal për administrimin e mbeturinave të ngurta me komunat e Prizrenit dhe Rahovecit.
- Komuna rregullon aktivitetin mjedisor të menaxhimit të mbeturinave dhe organizon menaxhimin brenda territorit të saj përmes dhënies së lejeve për menaxhimin e mbeturinave. Detyrimet e mbajtësit të mbeturinave, prodhuesit të mbeturinave, transportuesit, operatorit për trajtimin e mbeturinave dhe detyrimet e operatorit në deponi janë të rregulluara me Ligjin për mbeturinat.
- Komuna organizon, grumbullon, trajton dhe rregullon organizimin dhe mënyrën e ndarjes së mbeturinave për riciklim, në përputhje me dispozitat ligjore mbi mbeturinat dhe në përputhje me planin e saj lokal. Mbeturinat e rrezikshme (eksplozive, oksiduese, shumë të ndezshme dhe të ndezshme, toksike, etj), dhe mbeturinat e veçanta që janë mbledhur veç e veç dhe transportohen me mjete përkatëse të transportit.
- Komuna do të themelojë ndërmarrjen lokale në pronësi publike për trajtimin e mbeturinave;
- Komuna ka përcaktuar lokacionin për deponi transite apo stacion të riciklimit të mbeturinave, ku do të përzgjidhen dhe më pas me traktorë do të transferohen në deponinë regjionale që ndodhet në komunën e Prizrenit. Ndërtimi i objekteve dhe pajisjeve për menaxhimin e mbeturinave do të bëhet në përputhje me dispozitat ligjore për trajtimin e mbeturinave (Neni 23). Mbledhja, ruajtja (vende ku mbeturinat janë ruajtur-transferuar tek stacioni duhet të jenë të përgatitura teknikisht për deponim të

përkohshëm, afati kohor për ruajtjen e përkohshme nuk mund të jetë më shumë se 3 vjet), trajtimi, ripërdorimi dhe përpunimi i mbeturinave bëhet në përputhje me dispozitat ligjore të dhëna nga Ministria e Mjedisit dhe Planifikimit Hapësinor. Mbeturinat, pasi trajtimit, do të deponohen në deponitë (Ambiente të licencuara).

- Komuna do të rrisë numrin e kontejnerëve të mbeturinave; Komuna do të hartojë raportin vjetor për menaxhimin e mbeturinave i cili duhet të dorëzohet tek Ministria (Ligjit mbi Mbeturinat Nr. 04/L-060, Neni 58);

5.2.8.(b) Trajtimi i ujërave të zeza

- Komuna do të ndërmarrë masa për të parandaluar shkarkimin e ujërave të zeza në lumenj, të tilla:
- Trajtimi i ujërave të zeza do të bëhet në një impiant për trajtimin e ujërave të zeza (kolektor), që do të ndërtohet në bashkëpunim me komunat fqinje ose me anë të financimit nga donatorët;
- Komuna duhet të kërkojë leje nga Autoriteti regional për Shtratin e Lumit për ndërtimin e impiantit të trajtimit të ujërave të ndotura; Komuna do të ndërmarrë rehabilitimin e rrjetit ekzistues të kanalizimeve dhe zgjerimin e saj në zonat ku ky rrjet mungon;
- Komuna duhet të kërkojë leje nga Autoriteti Regjional për Shtratin e Lumit për rehabilitimin dhe zgjerimin e sistemit ekzistues të ujit dhe kanalizimit;
- Komuna nuk do të lejoj lidhjet individuale të paligjshme në sistemin e ujësjellësit dhe kanalizimit;
- Rrjeti i ujërave të zeza dhe rrjeti i shiut duhet të zhvillohet ndaras. Komuna do të zgjerojë sistemin e kullimit të ujërave të shiut krahas rrugëve;

5.2.9 Masat për parandalimin e ndikimeve të dëmshme në mjedis

PZHK-ja ka identifikuar zonat me ndotje dhe degradim të mjedisit dhe propozon veprime të përgjithshme të tilla si:

- Komuna në bashkëpunim me institucionet dhe organizatat relevante do të hartojë Planin Lokal të Veprimit në Mjedis; Planin për mbrojtjen dhe menaxhimin e pyjeve / shkurreve dhe Planin për mbrojtje nga natyra dhe nga fatkeqësitë e tjera;
- Komuna në bashkëpunim me Ministrinë përkatëse, institucionet dhe organizatat e tjera do të zbatojë programe dhe projekte të ndryshme duke u fokusuar në mbrojtjen e mjedisit;
- Leja për aktivitete ekonomike do të lëshohet vetëm nëse zhvilluesit do të aplikojnë teknologji bashkëkohore që nuk do të krijojë ndotje në ajër, ujë dhe tokë;
- Komuna në bashkëpunim me institucionet e tjera dhe organizatat do të organizojë aktivitete për ngritjen e ndërgjegjësimit për mbrojtjen e tokës dhe ujit;
- Komuna duhet të kërkojë kryerjen e Vlerësimit të Ndikimit në Mjedis për Projektet që janë të listuara në një listë të VNM-së (shih Ligjin mbi VNM) ose Vlerësimin Strategjik Mjedisor nëse është relevante për planet ose programet;

- Komuna do të lëshojë lejet mjedisore për projekte të cilat nuk janë subjekt i VNM-së. Lejet mjedisore komunale që janë ndërmarrë gjatë procedurës së marrjes së lejes së ndërtimit (Udhëzimi Administrativ nr. 10/2012 mbi lëshimin e lejes mjedisore komunale)
- Komuna duhet vazhdimisht të pastroj shtratin e lumit dhe të largoj deponit ilegale;
- Komuna do të ndërtojë (transferoj) deponi transite, si dhe trajtimin e mbeturinave bimore sipas standardeve të përcaktuara nga ligjet;
- Në mënyrë që të zbuten ose të reduktohen zhurmat pranë zonës së banimit do të ndërmerren masat duke ndërtuar barrierat dhe rripat e gjelbër;
- Komuna duhet të promovojë përdorimin e energjisë alternative (energji diellore, biomasa, era);

5.2.10 Masat për parandalimin e ndikimit negativ social;

- Me qëllim që të parandalojë ndikimin negativ social, Komuna do të ofrojë lehtësi të ndryshme që ofrojnë opsione për aktivitetet sociale, rekreative dhe sportive, siç është propozuar në PZHK (zgjerimi i objekteve shkollore dhe shëndetësore, ndërtimi i qendrës për shumë aktivitete, ndërtimi i aneksit për të moshuarit, rregullimi i hapësirave të sportit dhe rekreacionit,...)
- Komuna do të organizojë dhe të inkurajojë pjesëmarrjen e banorëve në aktivitetet kulturore, fizike dhe sportive të banorëve për të nxitur mirëqenien e komunitetit.
- Procesi i projektimit për hapësirat publike do të kryhet në mënyrë transparente me pjesëmarrjen dhe me përfshirjen e të gjitha palëve të interesuara për të siguruar që nevojat e tyre do të plotësohen. Komuna do të përfshijë dhe do të konsultohet me banorët e zonës urbane për të cilat PRRU-ja është duke u hartuar, në mënyrë që të përmbushin kërkesat e tyre;
- Të gjitha objektet e infrastrukturës sociale duhet të projektohen dhe ndërtohen në përputhje të karakteristikave të projektimit pa pengesa që rrit qasjen për lëvizshmëri të ulët dhe për personat me nevoja të veçanta (qasja në hyrje të ndërtesës, vend parkime, vendkalime, trotuare, etj.);
- Komuna nuk do të lëshoj lejen e ndërtimit për ndërtesat që nuk aplikojnë normat e projektit për sigurimin e infrastrukturës së nevojshme për lëvizjen e njerëzve me nevoja të veçanta sipas Udhëzimit Administrativ Nr. 2001/19.

5.2.11 Masat për zbatimin e planit

- Në rast të ndryshimit substancial të kushteve të përgjithshme në komunë, duhet të bëhet rishikimi i PZHK-së.
- Plani Zhvillimor Komunal rishikohet në baze të dispozitave të përcaktuara me Ligjin Nr. 04/L-174 për Planifikimin Hapësinor- Neni 15.

5.2.11(a) Detyrimi për hartimin e planit;

- Komuna duhet të sigurojë kushtet financiare dhe të tjera për zbatimin e planit;
- Sipas Planit Hapësinor të Kosovës për çdo fushë më të madhe se 2 hektarë të vendosur jashtë zonës urbane duhet të hartohet një PRRU (duke përfshirë Bizneset / parqet industriale dhe objektet rekreativo-sportive.);

- Komuna duhet të hartojë dokumentet gjegjëse rregulluese për zonën ekonomike, për vendosjen e industrisë bujqësore dhe bizneset e ndërlidhura, në përputhje me dispozitat e Ligjit Nr. 04/L-174 për Planifikimin Hapësinor- Neni 15 dhe 17;
- Lejet e ndërtimit për zhvillimet jashtë zonës urbane do të lëshohen në bazë të PZHK-së. Përveç kësaj, komuna merr në konsideratë dispozitat ligjore të përcaktuara nga Udhëzimet Administrative të Ligjit për Planifikim Hapësinor, Ligjit mbi Ndërtimin dhe ligjet tjera relevante;
- Komuna duhet të hartojë një politikë që përcakton rregullat për zhvillimet përgjatë gjithë rrugës së Novakës, në mënyrë që të ruajë tokën bujqësore.

5.2.11(b) Aplikimi i zhvillimit dhe masat e tjera;

- Pas miratimit të PZHK-së, Komuna do të ndërmarrë veprimet e duhura për hartimin e planit të ndërlidhur kadastral në rast se PZHK-ja ka sygjeruar ndryshime në përdorimin e tokës.
- Mund të jetë e nevojshme që gjatë zbatimit të propozimeve për mbushjen dhe dendësimin e zonës së banimit, do të ndodhë nëndarja e parcelave;
- Komuna do të krijojë dhe mirëmbajë sistemin e të dhënave, sipas kërkesave të Ligjit mbi Planifikimin Hapësinor Nr. 2003/14, e cila duhet të jetë në harmoni me sistemin e Ministrisë së Mjedisit dhe Planifikimit Hapësinor;
- Komuna do të ndërmarrë masa për ruajtjen e tokës bujqësore, zonave pyjore dhe fushave të tjera me interes të veçantë për komunën;
- Kuvendi Komunal duhet të përgatisë një vendim për mbrojtjen e tokës cilësore bujqësore . (Ligji për planifikim hapësinor dhe Ligjin për tokën bujqësore) .

5.2.11(c) Rindërtimi i ndërtesave destinimi i së cilave është në kundërshtim me destinimin e planifikuar;

- Komuna nuk do të lejojë zgjerimin apo rindërtimin e ndërtesave ekzistuese në fushat për të cilat plani nuk i lejon;
- Komuna do të ndërmarrë masa për të parandaluar zhvillimet në zonat ku nuk lejohet ndërtimi;
- Legalizimi i ndërtimeve pa leje të cilat janë ndërtuar para miratimit të PZHK-së do të bëhet në bazë të Ligjit për legalizimin e ndërtimeve pa leje;
- Legalizimi i ndërtimeve pa leje të cilat janë ndërtuar para miratimit të PZHK-së do të bëhet në bazë të Ligjit për legalizimin e ndërtimeve pa leje.

5.3 DISPOZITAT QË LIDHJE ME BASHKËPUNIMIN

- Komuna do të informojë ministritë përkatëse, dhe agjencitë e ndërlidhura për projektet që janë propozuar në PZHK dhe të kërkojë përfshirjen e këtyre institucioneve;
- Komuna informon, bashkëpunon apo kryen marrëveshje për bashkë-financimin e projekteve me komunat fqinje për zbatimin e projekteve me interes të përbashkët.;
- Komuna informon, bashkëpunon dhe kryen marrëveshje me kompanitë publike;

- përgjegjës për shërbimet publike (ujë, kanalizim, energji elektrike, menaxhimi të mbeturinave të ngurta);
- Komuna bashkëpunon me donatorët në implementimin e projekteve të parapara me plan që mund të asistohet nga programet e donatorëve të ndryshëm;
- Komuna bashkëpunon ngushtë me OJQ-të për të zbatuar ngritjen e ndërgjegjësimit dhe aktiviteteve të promovimit të parapara me plan;
- Komuna duhet të hartojë dhe projektoj planet dhe projektet e dala nga PZHK-ja me përfshirjen e qytetarëve dhe palëve të interesuara sipas kërkesave të Ligjit për Planifikim Hapësinor nr. 2003/14, përkatësisht amendamenti të ligjit nr 03/L-106;

5.4 DISPOZITAT MBI FAZAT E IMPLEMENTIMIT

Në mënyrë për të siguruar zbatimin e Planit Zhvillimor Komunal veprimet në vijim duhet të ndërmerren:

- Drejtoria komunale për Zhvillim, Planifikim, Urbanizëm dhe Kadastër do të hartojë Programin për zbatimin e Planit Zhvillimor Komunal;
- Drejtoria për Zhvillim, Planifikim, Urbanizëm dhe Kadastër do të monitorojë dhe vlerësojë zbatimin e Planit dhe projekteve dhe të përgatisë raporte mbi zbatimin e tyre dhe të sugjerojnë ndryshime nëse është e nevojshme;
- Veprimet / projektet / programet e propozuara në planin zhvillimor komunal do të zbatohet në tri faza: afatshkurtër (e lidhur me planin e kornizës afatmesme buxhetore komunale; afatmesëm dhe afatgjatë;
- Të gjitha investimet në komunë që kanë karakter hapësinor duhet të jetë në përputhje me PZHK-në;
- Pas miratimit të planit zhvillimor komunal dhe hyrjes së tij në fuqi, Komuna duhet të analizojë buxhetin e tanishëm dhe të përfshijë projektet e propozuara në planin e rishikuar të buxhetit komunal.

5.5 ELEMENTET DHE UDHËZIMET PËR HULUMTIM TË MËTUTJESHËM

PZHK-ja ka propozuar një numër të analizave paraprake dhe studimeve të cilat janë vërejtur si të domosdoshme për marrjen e informatave të kërkuara për zhvillimin e projekteve dhe zbatimin e planit:

- Studimi i fizibilitetit për burimet e ujit të pijshëm;

Hartimi i:

- Plani Lokal i Veprimit në Mjedis (PLVM)
- Plani për Menaxhimin e Mbeturinave;
- Plani i Lëvizshmërisë
- PRrU

5.6 DISPOZITAT PER FUNDIMTARE

Hyrja në fuqi: Plani hyn në fuqi pas miratimit nga Kuvendi Komunal. Plani duhet të publikohet në web faqen zyrtare të komunës.

Vlefshmëria: Ky plan do të jetë i vlefshëm deri në vitin 2023.

Monitorimi, vlerësimi dhe ndryshimi i planit: Monitorimi i zbatimit të planit duhet të bëhet nga Drejtoria komunale për Zhvillim, Planifikim, Urbanizëm, Gjeodezi dhe Kadastër në bashkëpunim dhe koordinim të ngushtë me drejtoritë komunale të sektorit.

Raporti monitorimit të zbatimit të qëllimeve dhe objektivave të deklaruara me Planin Zhvillimor Komunal, për çdo vitë, hartohet nga drejtoritë sektorale të komunës dhe shqyrtohet në Kuvendin e Komunës, në përputhje me Ligjin Nr. 04/L-174 për Planifikimin Hapësinor- Neni 10 (pika 3). MMPH informohet në baza vjetore lidhur me zbatimin e dokumenteve të planifikimit hapësinor, në komunë, në përputhje me Ligjin Nr. 04/L-174 për Planifikimin Hapësinor- Neni 11 (pika 1.14);

Ndryshimet dhe shtesat në PZHK do të bëhen në përputhje me metodat dhe procedurat e aplikuara për miratimin e parë.

6. ELEMENTET PËR RREGULLIM TË HAPËSIRËS

6.1 HYRJE

Kapitulli nr. 6 mund të konsiderohet si një zgjerim i pikës 5.2.2 të kapitullit nr. 5 Dispozitat e implementimit.

Ai ofron një sërë elementesh për rregullimin hapësinor sa i përket vendbanimeve më të cilat do t'i udhëheqin zhvillimet e ardhshme publike dhe private.

Edhe pse PZHK-ja ka një karakter strategjik inkorporimi i elementeve rregullative ka dalë si një nevojë për ta bërë dokumentin me praktik në mënyrë që t'i përshtatet qëllimit të Mamushës si një komunë e vogël.

Udhëzimet e prezantuara në faqet e mëposhtme kanë të bëjnë me tri elemente kryesore:

1. Zonimi i vendbanimeve
2. Kushtet e ndërtimit
3. Seksionet/Profilet e Rrjetit të infrastrukturës

Në të tre rastet rregulloret e mëposhtme aplikohen si udhëzime obligative për zhvillimet private si dhe ato të menaxhuara apo/te financuara nga administrata lokale.

Pjesa e parë e dokumentit respektivisht **Harta e zonimit**, definojnë konceptin e dokumentit të gjithëmbarshtëm të zonave të ndryshme të vendbanimeve që shkojnë përkrah dinamikave socio-ekonomike dhe strukturës territoriale të fushave të fokusit. Për më shumë ofron indikatorë që do të shërbejnë për të vlerësuar densifikimin dhe kapacitetet e ardhshme për planifikim në të ardhmen.

Pjesa e dytë, **Kushtet e ndërtimit**, radhit kushtet e ndërtimit sipas së cilave lejet e ndërtimit duhet të lëshohen nga zyrtarët komunalë.

Pjesa e tretë e dokumentit, **Infrastruktura rrugore**, rregullon hierarkinë e rrugëve lokale ashtu si edhe profilin e tyre.

Rrjeti i propozuar në mënyrë strikte e ka respektuar strukturën ekzistuese të shtrirjes së rrugëve dhe strukturës së parcelave .

6.2 HARTA E ZONIMIT

Plani i zonimit organizon zonën e vendbanimit në 4 zona kryesore, duke përdorur dy kritere kryesore si bazë për identifikimin:

- Strukturat e vendbanimit dhe dinamikat socio-ekonomike në këtë zonë.
- Potencialet që këto zona përfaqësojnë për zhvillimin e ardhshëm.

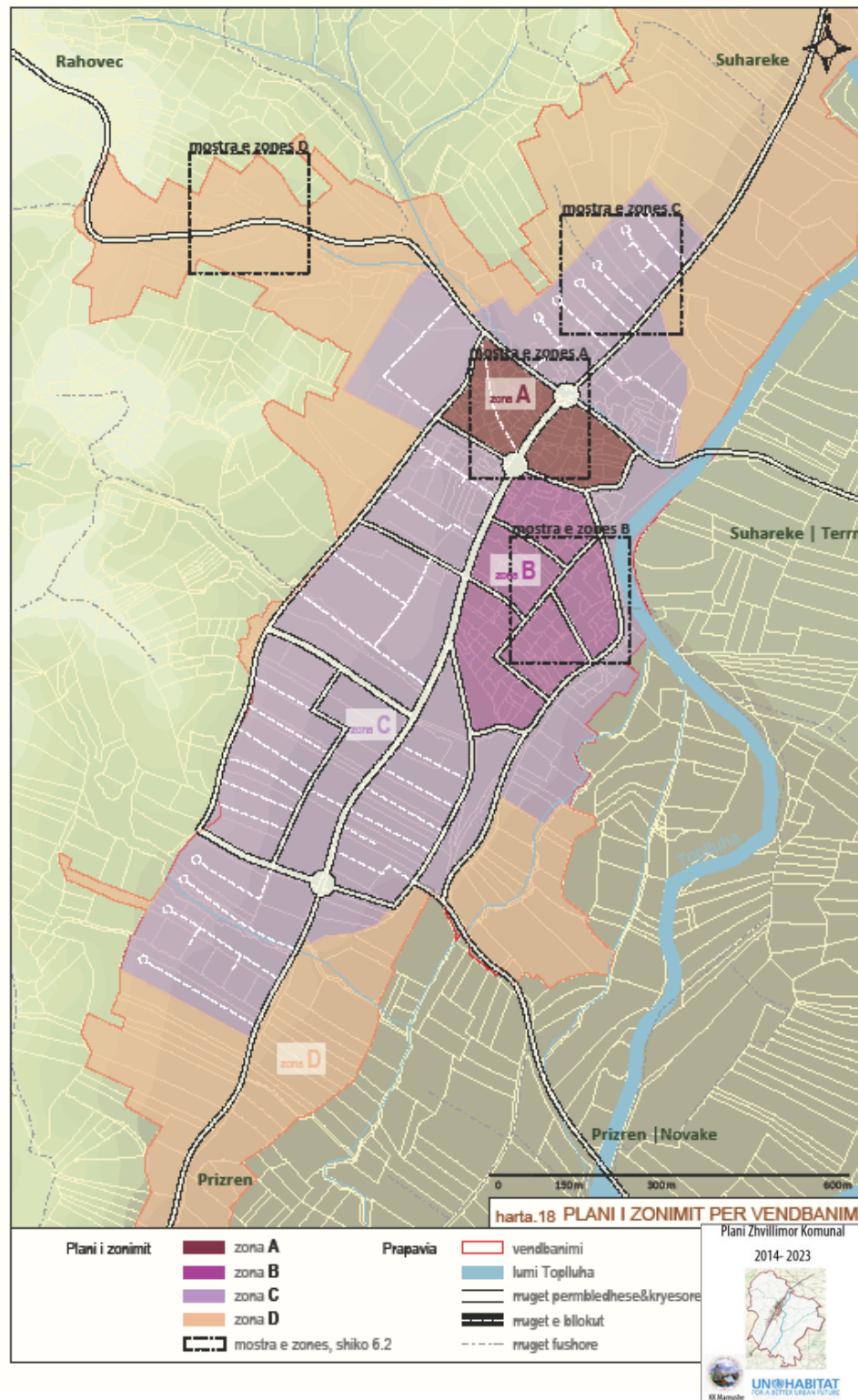
Edhe pse vendbanimi është i karakterizuar nga një fond i ndërtimit mjaft homogjen, fakti se ai ishte zhvilluar spontanisht pavarësisht nga ndonjë nga parimet e planifikimit imponon nevojën që fillimisht të përcaktohen dhe theksohen specifikat kryesore të këtyre zonave të ndryshme në kuadër të zgjidhjes së si mjet për të forcuar karakterin e tyre.

Një analizë e thellë ka çuar në një propozim të zhvillimit për secilin prej zonave nëpër të cilën synohet të përmirësohet dhe të promovohen tiparet kryesore dhe burimet e zonave të fokusit

Të dy tiparet specifike që karakterizojnë ato dhe propozimet për zhvillim u prezantuan në faqet në vijim përmes tri instrumenteve kryesore:

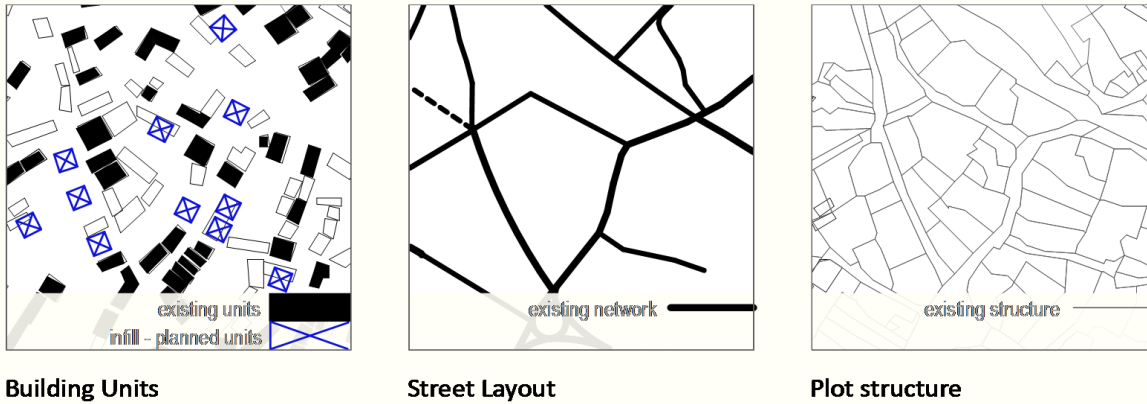
- Paraqitja grafike. Kjo është bërë përmes një mostër të zonës që më së miri paraqet karakteristikat kryesore të gjendjes aktuale dhe asaj të propozuar, nëpërmjet tri aspekteve kryesore, të tilla si: njësive të ndërtesës, shtrirjes së rrugëve dhe të strukturës së ngastrës.
- Tabela si një paraqitje empirike e densifikimit të planifikuar, përkatësisht rritjes së paraparë për secilën anë të propozimit të zhvillimit për secilën zonë, të cilat duhet të shërbejnë si tregues për zhvillimin (rritjen) e kontrollit në fusha të ndryshme.
- Përshkrimi tekstual që arsyeton logjikën e propozimit për zhvillim

Plani Zhvillimor Komunal 2014 – 2023
Mamushë



Harta 18. Plani i zonimit të vendbanimit

6.2.1 Zona A



Situata aktuale: Zona A përbëhet nga dy qarqe të vogla që shtrihen në dy anët e rrugës regionale ,respektivisht rrugës kryesore të vendbanimit . Është përcaktuar si zone e mbrojtur për shkak të prezencës së trashëgimisë vendore - më saktësisht për shtëpitë individuale (*shih pikën 3.1.5 Trashëgimia kulturore*).

Propozimi : Propozimi ka për qëllim të forcojë karakterin e zonës në fjalë duke promovuar identitetin e komunitetit për mes zhvillimeve të ardhshme në të gjitha sferat , intervenimet publike ; banimin dhe aktivitetet ekonomike.

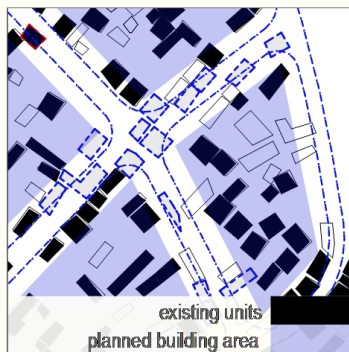
Plani e inkurajon densifikimin përmes plotësimit me një rritje në densitet prej jo më shumë se 40%. Ndërtimi rezidencial është i kufizuar për shtëpitë individuale, të veçuara apo gjysmë të veçuara deri në 2 kate mbi nivelin e tokës. Rekomandohet fuqishëm përdorimi I mikroelementeve që janë karakteristikë tipike të njësive banuese në kuptimin e dizajnit siç është – ngjyra, dritaret, dyert, rrethojat, proporcionet. Sa i përket përdorimi të parcelave kategoritë e lejuara janë ato 1 dhe 2.

Katër njësitë e trashëgimisë vendore duhet të shpronësohen dhe të përdoren për qëllime publike , në mënyre të preferuar për qëllimet edukative apo kulturore p.sh biblioteka.

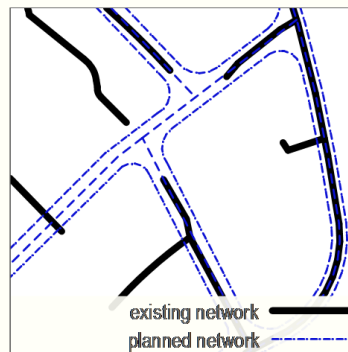
	SIPËRFAQJA (HA)	MADHËSIA E MESATARE E NGASTRËS (M2)	MADHËSIA E MBULIMIT TË BAZAMENTIT /NJËSISË (M2)	SIPËRFAQJA MESATARE E NJËSISË BANUESE (M2)	MADHËSIA MESATARE E EKONOMISË SHTËPIAKE	DENSITETI (BANOR/HA)	SIP. TOTALE PËR BANORË M2/ BANOR
CURRENT	4.65	560	123	251	9.28	80.25	110.52
PROPOSAL	4.65	350-700	< 140	< 280	6.5	140	70

Figura 34. Struktura e propozuar e Zonës A

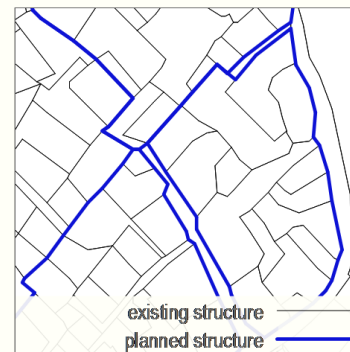
6.2.2 Zona B



Building Units



Street Layout



Plot structure

Situata aktuale: Zona B mbulon zonën qendrore. Së bashku me Zonën A ajo përfaqëson një pjesë origjinale të vendbanimit e cila është zhvilluar në mënyrë spontane, pavarësisht nga çdo lloj I vëmendjes mbi parimet e planifikimit.

Një element shumë i rëndësishëm i parcelës për banim është aktiviteti bujqësor (serë, bagëti, magazinë). Megjithatë trend i zhvillimit është duke shkuar drejt zhvendosjes së objekteve mbështetëse në toka bujqësore dhe shtimi i njësive të banimit.

Karakterizohet nga rrugët qorre që dështojnë për të mundësuar qasje të drejtpërdrejtë në çdo parcelë apo njësi. Edhe pse të gjitha rrugët kanë qenë të shtruara dhe janë në një gjendje të mirë fizike, cilësia e hapësirë nuk është e kënaqshme, pasi që nuk ka treguar ndonjë konsideratë ndaj mënyrave të transportit të jo-motorizuar.

Seksioni i rrugëve është rreth 5.5 m dhe 0,40 m për shtigje te këmbësorëve pa elemente të gjelbra / natyrore përgjatë vijave.

Propozimi: Duke marrë në konsideratë kualitetin urban, çmimet e tokës dhe kërkesën për hapësira rezidenciale dhe komerciale në pjesën qendrore, plani për një perspektivë afatgjatë propozon rekonstruktimin e sipërfaqes së rajonit në blloqe të kombinuara duke kombinuar aktivitetet, rezidenciale, ekonomike dhe sociale.

Zona ndahet në 5 blloqe (*shih hartën 18, Zona B*) Këto parcela duhet të bashkohen dhe të regjistrohen fillimisht si të tilla and më pastaj të planifikohen si blloqe rezidenciale deri në 4 kate.

Zhvillimet e tilla mund të rrisin densitetin deri në 100% duke shmangur nevojën për zgjerim të ardhshëm të vendbanimit në tokën bujqësore si burim me i rëndësishëm i zhvillimit ekonomik.

Plani Zhvillimor Komunal 2014 – 2023
Mamushë

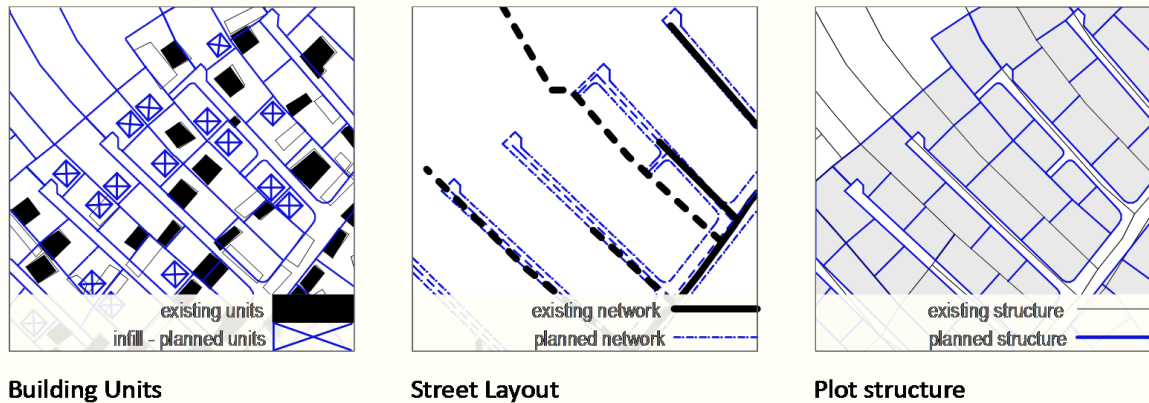
	SIPËRFAQJA (HA)	MADHËSIA E MESATARE E NGASTRËS (M2)	MADHËSIA E MBULIMIT TË BAZAMENTIT /NJËSISË (M2)	SIPËRFAQJA MESATARE E NJËSISË BANUESE (M2)	MADHËSIA MESATARE E E EKONOMISË SHTËPIAKE	DENSITETI (BANOR/HA)	SIP. TOTALE PËR BANORË M2/ BANOR
AKTUALE	9.07	560	123	251	9.28	101.42	98.60
PROPOZIMI	9.07	16 580	-	-	6.5	210	48

Figura 35. Struktura e propozuar e Zonës B

Pasi që konformiteti me këtë propozim është i vështirë për momentin për shkak të kapaciteteve të ulëta investuese, plani propozon që në ndërkohë intervenimet të kontribuojnë në përmirësimin e kualitetit të sipërfaqes (infrastruktura–rrjeti rrugor, rrjeti i furnizimit me ujë dhe & rrjeti i kanalizimit) ashtu siç planifikohet për nevojat e ardhshme të qarkut.

Sa i përket zhvillimit të banimit, plani kufizon zhvillimet e reja më atë rajon, përderisa ato ekzistuese duhet të konsolidohen sipas të tri kategorive të banimit si p.sh ato 2 dhe 3 siç janë prezantuar në pikën 6.2.1.

6.2.3 Zona C



Situata aktuale: Zona C prezanton zgjerimin e vendbanimeve, me një intensitet më të lartë të densifikimit gjatë 12 viteve të fundit.

Shumica e rrugëve janë individuale të cilat e ndjekin strukturën e parcelës, duke mundësuar qasje të drejtpërdrejtë në secilën njësi. Shumica e tyre janë të asfaltuara dhe përdoren si hapësira të përbashkëta me një gjerësi prej përafërsisht 4 m pa shtigje për këmbësorë ose linja të rezervuara për ecje apo biçikleta.

Propozimi : Dendësia e ulët dhe struktura e parcelave prezantojnë një potencial për zhvillimin e strukturës së vendit në atë rajon të përbërë nga një seri e rrugëve paralele që mundësojnë qasje direkte në secilën njësi.

Ndërtimet rezidenciale janë të kufizuara në shtëpi individuale me një lartësi deri në 3 kate mbi nivelin e tokës.

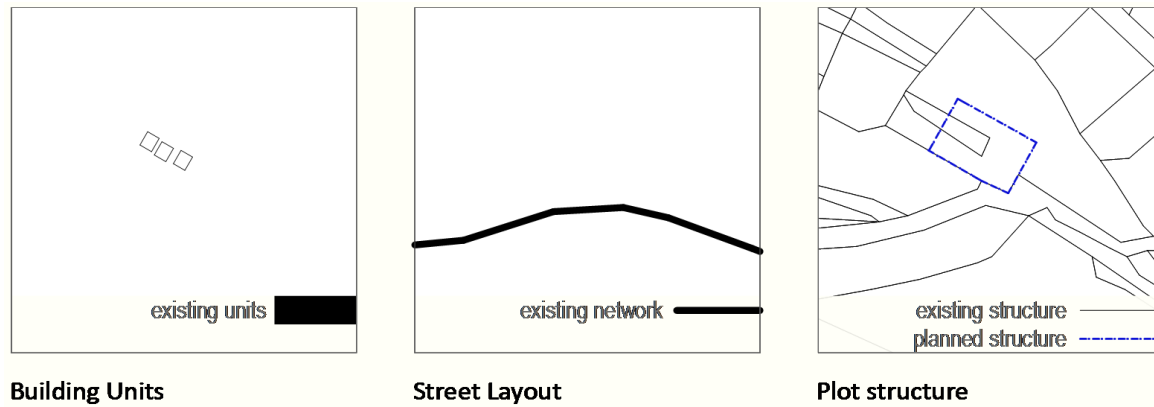
Tri prej kategorive (*shih pikën 6.3.1 Banimi*) janë të aplikueshme në këtë zonë. Një faktor me rëndësi që i përket kategorisë së tretë është se në rast nevojë të madhe për vende të banimit mund të projektohet në atë mënyrë që mund të ndahet në dy entitete që mund të jenë njëra nga dy kategoritë e para.

Përmes rritjes së dendësisë në këto tri zona propozimi synon konsolidimin e vendbanimit në një strukturë kompakte të centralizuar si një mekanizëm vete-mbajtës.

	SIPËRFAQJA (HA)	MADHËSIA E MESATARE E NGASTRËS (M2)	MADHËSIA E MBULIMIT TË BAZAMENTIT /NJËSISË (M2)	SIPËRFAQJA MESATARE E NJËSISË BANUESE (M2)	MADHËSIA MESATARE E EKONOMISË SHTEPIAKE	DENSITETI (BANOR/HA)	SIP. TOTALE PËR BANORË M2/ BANOR
AKTUALE	35.97	5079	123	251	9.97	61.05	163.72
PROPOZIMI	50.12	350-1150	< 140	< 320	6.5	120	82

Figura 36. Struktura e propozuar e zonës C

6.2.4 Zona D



Propozimi : Zona D e mbulon sipërfaqen që është e rezervuar për zgjerim në të ardhmen në rast të një zhvillimi të tillë. Në ndërkohë sipërfaqja shfrytëzohet për aktivitete bujqësore gjersa vendbanimi ekzistues duhet të konsolidohet sipas tre kategorive të banimit. (shih pikën 6.3.1 Banimi).

Pasi që bujqësia është shtytësi kryesor i zhvillimit ekonomik , plani inkurajon zhvillimin e agro industrisë së lehtë (bujqësisë-fermave) në rajon.

Konstruksionet janë të limituara në sisteme montimi dhe materiale të qëndrueshme (kryesisht dru).

Rrjeti rrugor duhet të trajtohet sipas materialeve natyrore siç janë, pllakat e gurit, zhavorri etj. Në ndërkohë infrastruktura e shërbimeve duhet t'i përshtatet metodave të gjelbra të sistemeve të pavarura.

	SIPËRFAQJA (HA)	MADHËSIA E MESATARE E NGASTRËS (M2)	MADHËSIA E MBULIMIT TË BAZAMENTIT /NJËSISË (M2)	SIPËRFAQJA MESATARE E NJËSISË BANUESE (M2)	MADHËSIA MESATARE E EKONOMISË SHTËPIAKE	DENSITETI (BANOR/HA)	SIP. TOTALE PËR BANORË M2/ BANOR
PROPOZIM I	82.60	350-1150	DERI TE 140	DERI TEK 320	6.5	5	200

Figura 37. Struktura e propozuar e Zonës D

6.3 KUSHTET E NDËRTIMIT

Ky seksion ofron kushtet e ndërtimit që duhet ndjekur nga zyrtarët komunalë si një listë kontrolluese për dhënien e lejeve të ndërtimit.

Këto kushte janë zhvilluar në bazë të funksionit të ndërtesave të tilla si: Banimi; Përdorim i llojlojshëm, Industria, Tregtia dhe Ndërtesat Administrative.

6.3.1 Banimi

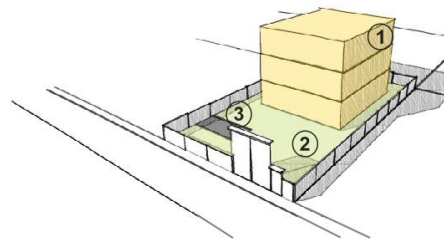
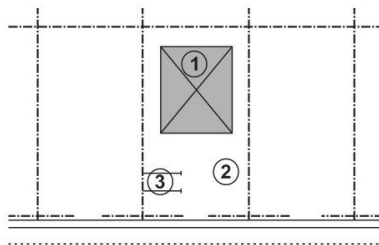
Tipologjia e banimit në Mamushë është homogjene. Një nga qëllimet kryesore të këtij plani është për të ruajtur karakterin rural të vendbanimit, pra plani propozon për të ruajtur kulturën aktuale të banimit, fuqimisht të banimit me bagëti dhe bujqësi si një element shumë të rëndësishëm i parcelave të banimit.

Duke thënë se plani propozon tri kategori të banimit, të cilat vërtet paraqesin tre kombinime të aktiviteteve të përmendura më lart që ndryshojnë varësisht nga dimensionet e parcelës.

Këto tri kategori zbatohen për secilën prej zonave, me kufizime të caktuara të përcaktuara sipas Hartës së Zonimit.

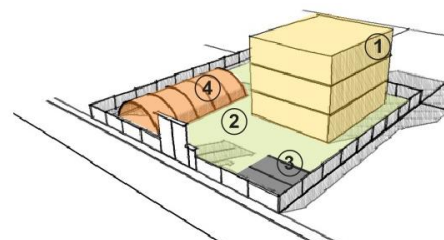
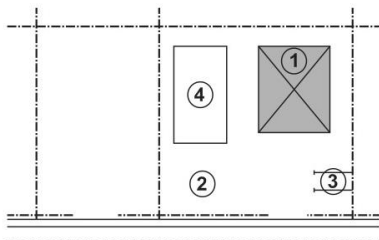
Kategoria e parë paraqet një parcelë tradicionale për një shtëpi individuale me një sipërfaqe deri në 450 m². Ajo përmban vetëm funksionet kryesore të tilla si:

1	HOUSING UNIT
2	GARDEN
3	PARKING OR GARAGE
4	LIVESTOCK FACILITY
5	GREENHOUSE



Kategoria e dytë përbëhet nga një parcelë deri në 700 m². Funksionet e përfshira janë:

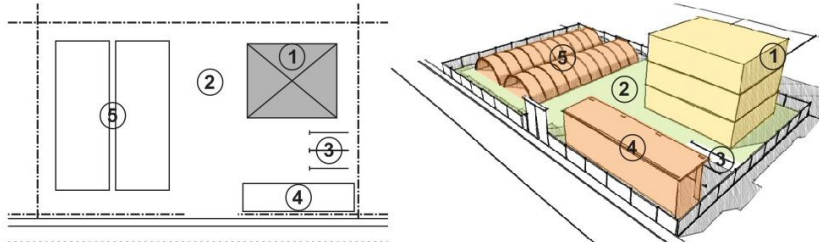
1	HOUSING UNIT
2	GARDEN
3	PARKING OR GARAGE
4	LIVESTOCK FACILITY or GREENHOUSE



Plani Zhvillimor Komunal 2014 – 2023
Mamushë

Kategoria e tretë përbëhet nga një parcelë deri në 1150m². Ndryshe nga dy tjerat parcela është hartuar në atë mënyrë që do të mund të ndahen në tre parcela të kategorisë së parë ose në dy parcela e cila do të jetë një kombinim i kategorisë së parë dhe të dytë varësisht nga kërkesa për zonën e banimit në Mamushë. Si e tillë ajo përmban:

1	HOUSING UNIT
2	GARDEN
3	PARKING OR GARAGE
4	LIVESTOCK FACILITY
5	GREENHOUSE



KOMPONENTËT PËRBËRËSE TË KATEGORIVE		KATEGORIA I	KATEGORIA II	KATEGORIA III
1	NJËSIA BANESORE	✓	✓	✓
2	OBORRI	✓	✓	✓
3	PARKINGU	✓	✓	✓
4	DYQAN DHE PLEVICË		✓	✓
5	SERRË			✓
KUSHTET E BANIMIT SIPAS KATEGORIVE TË PËRCAKTUARA		KATEGORIA I	KATEGORIA II	KATEGORIA III
0.1	SIPËRFAQJA MAKSIMALE E PARCELËS	350 – 450 m ²	700 m ²	1150 m ²
0.2	DIMENZIONET MINIMALE TË PARCELËS ¹	14 m	14 m	28 m
1.1	NJËSIA BANUESE (MAKS.) E VECUAR	$< 130 \text{ m}^2$		
	GJYSMË E VECUAR			
1.2	LARTËSIA	Zona A	Maks. P+1	
		Zona B	Maks. P+3	
		Zona C	Maks. P+2	
1.3	LARTËSIA E KATIT (MAKS)	H = 2.8 m		
	LARTËSIA E KATIT PËR NDERTESA ME PERDORIM TË PËRZIER	H = 2.8 m		
1.4	LARTËSIA NGA PIKA MË E ULTË E TERRENIT BAZUAR NË LLOJINI E KULMIT.	maks 12.0 m		

Plani Zhvillimor Komunal 2014 – 2023
Mamushë

1.5	KULMI NJË UJOR		
	Pjerrtësia		< 15°
	Lartësia nga pika më e lartë e pllakës deri në pikën më të lartë të kulmit		maks 3.0 m
	KULMI DY E KATËR UJOR		
	Pjerrtësia		< 30°
	Lartësia nga pika më e lartë e pjerrtësisë deri tek pika më e lartë e kulmit.		maks 3.0 m
1.6	DISTANCA MINIMALE NGA RRETHOJA		
	Distanca e përparme	Rr. Kryesore	min 10.0 m
		Rr. Kolektive .	min 3.0 m
		Rr. E Bllokut (lagjes).	min 3.0 m
	Distanca anësore		min 1.5 m
2.1	(E KONCENTRUAR) HAPËSIRË E LIRË (MIN)		min 1.5 x HA ²
3.1	GARAZHA		< 20 m ²
3.2	KATET-E GARAZHEVE		KG+0
3.3	LARTËSIA NGA PIKA MË E ULËT E TERRENIT DERI TEK PIKA MË E ULËT E MBULESËS, KULMI I RRAFSHËT		maks 2.4
	KULMI NJË UJOR I PJERRTËSISË PREJ < 15°		maks 3.0
4.1	OBJEKTI I BLEGTORISË		20 %
4.2	LARTËSIA NGA PIKA MË E ULËT E TERRENIT DERI TEK PIKA MË E LARTË E KULMIT THE – KULM ME DY MAJE ME PJERRTËSI < 15°		6 m

¹ Sipërfaqja e përcaktuar për infrastrukturë rrugore duhet të nxirret nga sipërfaqja e parcelës.

² HA – sipërfaqja e strehimit

- Jo më shumë se 30 % e sipërfaqes së parcelës mund të zgjerohet jashtë Sipërfaqes së Vendbanimit .
- Qasja në sipërfaqe do të jetë nga rruga e nivelit më të ultë, përveç nëse specifikohet ndryshe për raste te ndryshme.

- Konzolat apo ballkonet duhet të përfshihen në sipërfaqen e bazamentit me pikën 1.1 të tabelës mbi.
- Gjatë përdorimit të ndërtesave rezidenciale në të ardhmen duhet të promovohen dhe të sugjerohen masat për eficiencë të energjisë.;
- Lartësia maksimale e rrethojës është 1.2 metra. Rrethoja preferohet që të jetë nga strukturat drunore apo metalike. Dera e hyrjes preferohet të jetë e llojit tradicional.

6.3.2 Përdorimi i përzier : Banim +

a) Kushtet për aktivitete

- Në këtë kategori janë përfshirë ndërtesat e përdorimit të përzier: banimi + aktivitetet komerciale .
- Aktivitetet komerciale janë të kufizuara në rrugën regjionale/ rrugën kryesore dhe rrugët kolektive.
- Aktivitete të lejuara janë ato që nuk e shkaktojnë ndotjen e ajrit, atë akustike dhe fizike.

b) Kushtet për ndërtimin e njësive banesore

- Kushtet për shfrytëzimin e tokës, lartësia e ndërtesave dhe përmbajtjet tjera të PARCELËS duhet ti referohen kushteve për ndërtimin e njësive banesore individuale në varësi të kategorisë përkatëse.

c) Kushtet për shfrytëzimin ambientit të ndërtuar

- Aktivitetet tregtare janë të limituara në katin përdhes.

d) Kushtet në raport me hapësirën për përdorim publik.

- Kur shtigjet për këmbësorë apo për çiklistë janë të penguar nga nevoja për parkim eventual , shmangja duhet te mbulohet nga aplikanti.
- Në rastet kur për përdorimin e shërbimit është i nevojshëm një parking për një periudhe më të gjatë – më shumë së 10 minuta – aplikanti duhet të sigurojë një numër përkatës të vendeve të parkimit pa e penguar lëvizjen e këmbësorëve , biçikletave apo veturave. Në këtë hapësirë nuk përfshihen hapësirat për shfrytëzim publik.

6.3.3 Ndërtesat industriale, tregtare dhe administrative

a) Kushtet për aktivitete

- Ndërtimi i ndërtesave industriale kufizohet në zonën industriale.
- Ndërtimi i ndërtesave administrative dhe tregtare janë të kufizuara përgjatë rrugës regjionale /kryesore.
- Aktivitetet që shkaktojnë ndotje fizike apo akustike brenda zonave të banimit duhet të shënojnë kushtet e shënuara me *.

b) Kushtet për ndërtimin e njësive banesore

- Kushtet e ndërtimit jepen pas përcaktimit të qartë të parcelës.
- Hapësirat e magazinimit dhe hapësirat tjera ndihmëse duhet të organizohen brenda sipërfaqes për ndërtim.

c) Kushtet në raport me hapësirën për përdorim publik

- Kur shtigjet e këmbësorëve apo të çiklistëve janë të penguar nga nevoja për parkim eventual , shmangja duhet të mbulohet nga aplikuesi .

Plani Zhvillimor Komunal 2014 – 2023
Mamushë

- Aplikanti është i detyruar të parashohë një mur të gjelbër si ndarje nga zona e banimit.
- Aplikanti është i detyruar të parashohë një mur të gjelbër si ndarje nga ndërtesat fqinje nëse aktiviteti parandalon aktivitetet fqinjësore.
- *Hyrja dhe aktivitetet duhet të zhvillohen në pjesën e pasme të ndërtesës.

0.1	SIPËRFAQJA MAKSIMALE E PARCELËS	1500 m ²
0.2	DIMENSIONET MINIMALE TË PARCELËS ¹	30 m
1.1	KOEFICIENTI I SHFRYTËZIMIT TË TOKËS PËR NJËSI BANIMI (MAKS)	50 %
1.2	LARTËSIA E KATIT (MAKS)	H = 3.5 m
	LARTËSIA E KATEEVE TË NDERTESAVE PËR PËRDORIM TË PËRZIER	H = 4.0 m
1.3	LARTËSIA NGA PIKA MË E ULËT E TËRRENIT BAZUAR NË LLOJIN E KULMIT .(MAKS)	12.0 m
1.4	KULMI NJË UJOR Pjerrtësia Lartësia nga pika më e lartë e pllakës deri tek pika më e lartë e kulmit. (MAKS)	< 15° 3.0 m
	KULMI DY UJOR Pjerrtësia Lartësia nga pika më e lartë e pllakës deri tek pika më e lartë e kulmit. (MAKS)	< 30° 3.0 m
1.5	DISTANCA MINIMALE ANESORË NGA RRETHOJAT E PARCELËS (MIN) Distanca në të dy anët	3.0 m
	Distanca në njërën anë të PARCELËS	6.0 m
	Distanca në anën e prapme	4.0 m

¹ Sipërfaqja e përcaktuar për infrastrukturë rrugore duhet të nxirret nga sipërfaqja e parcelës

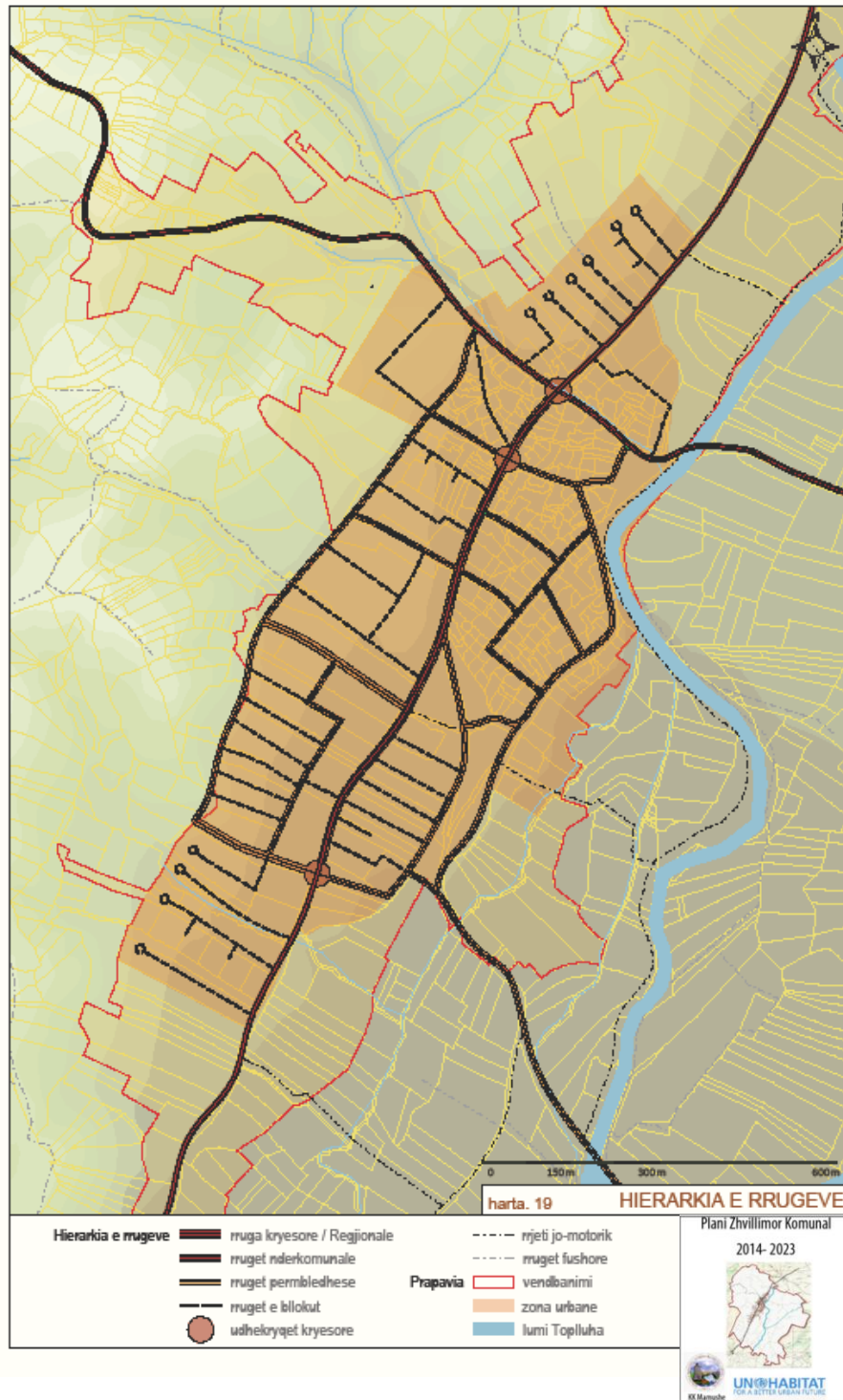
6.4 INFRASTRUKTURA– RRJETI RRUGOR

Në këtë pjesë të fundit të Kaptinës së 6-të jepen profilet e rrugëve që janë përcaktuar duke marrë parasysh hierarkinë dhe përbërjen, përkatësisht rrjetin e mobilitetit të ngadalhtë , korridoret e gjelbra , çështjet e parkimit dhe të sigurisë.

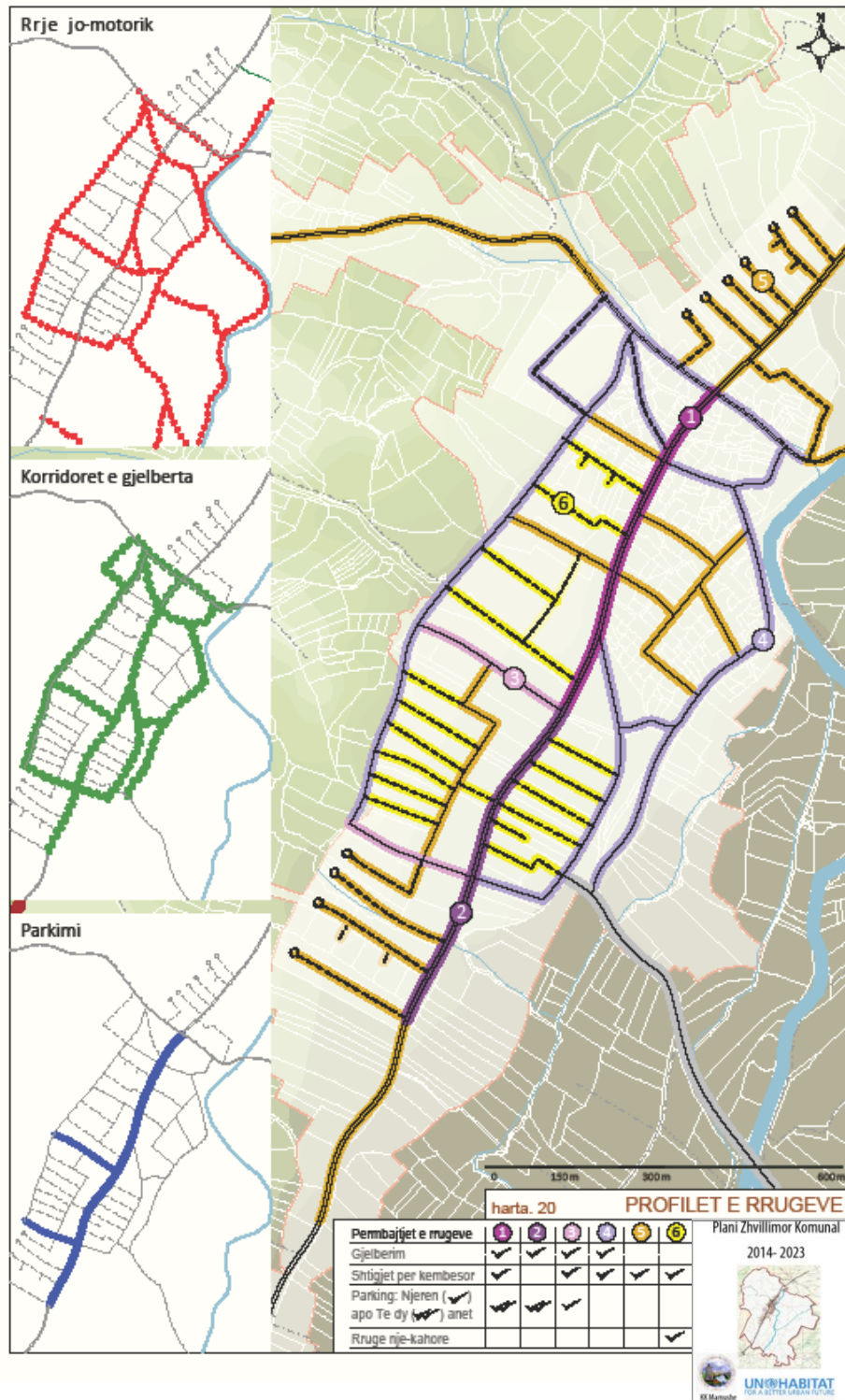
Rrjeti i jep prioritet lëvizshmërisë Të jo-motorizuar për arsye se lëvizja brenda vendbanimit kryesisht bëhet përmes ecjes, duke paraparë një rrjet të mobilitetit të ngadalshëm që ofron një qasje të lehtë dhe të drejtpërdrejtë në të gjitha funksionet brenda komunitetit. *(shih kapitullin 3, Infrastruktura rrugore, transporti dhe shërbimet publike).*

Kemi 6 profile të prezantuara, e cila kur të zbatohet duhet në mënyrë strikte të respektojë elementet përbërëse. Dimensionet janë kërkesat minimale prandaj gjatë implementimit këto dimensione mund të jenë më të mëdha kur paraqitet një mundësi e tillë.

Sa i përket rrugëve të lagjeve *(shih hartën 19)* rrjeti do të modifikohet në rastin kur kemi bashkim të parcelave, që duhet të përcillet më një konsensus në mes të pronarëve të tokës dhe administratës.



Harta 19. Hierarkia e rrugëve



Harta 20, Profilet e rrugeve

Plani Zhvillimor Komunal 2014 – 2023
Mamushë

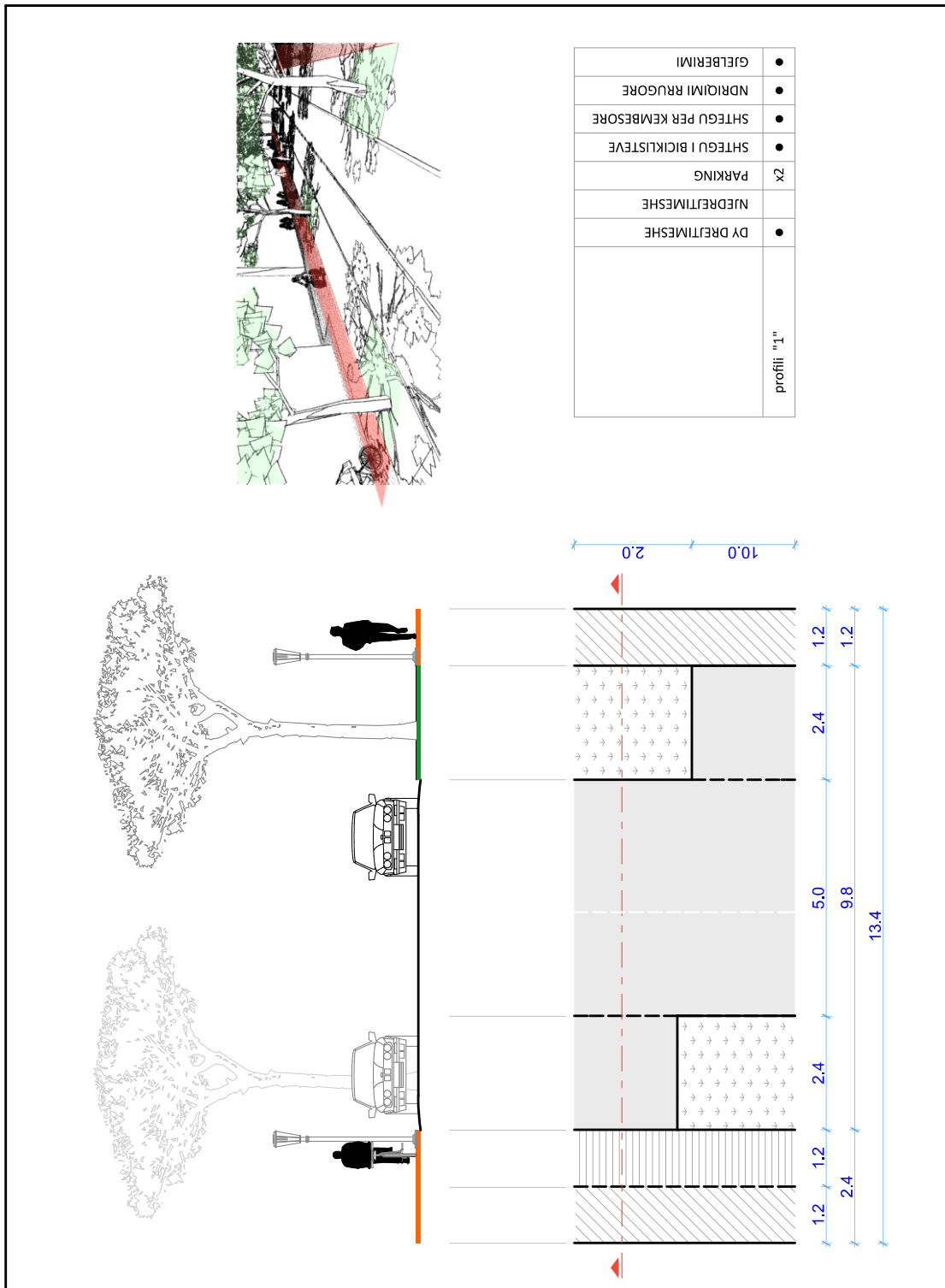


Figura 38. Profili 1

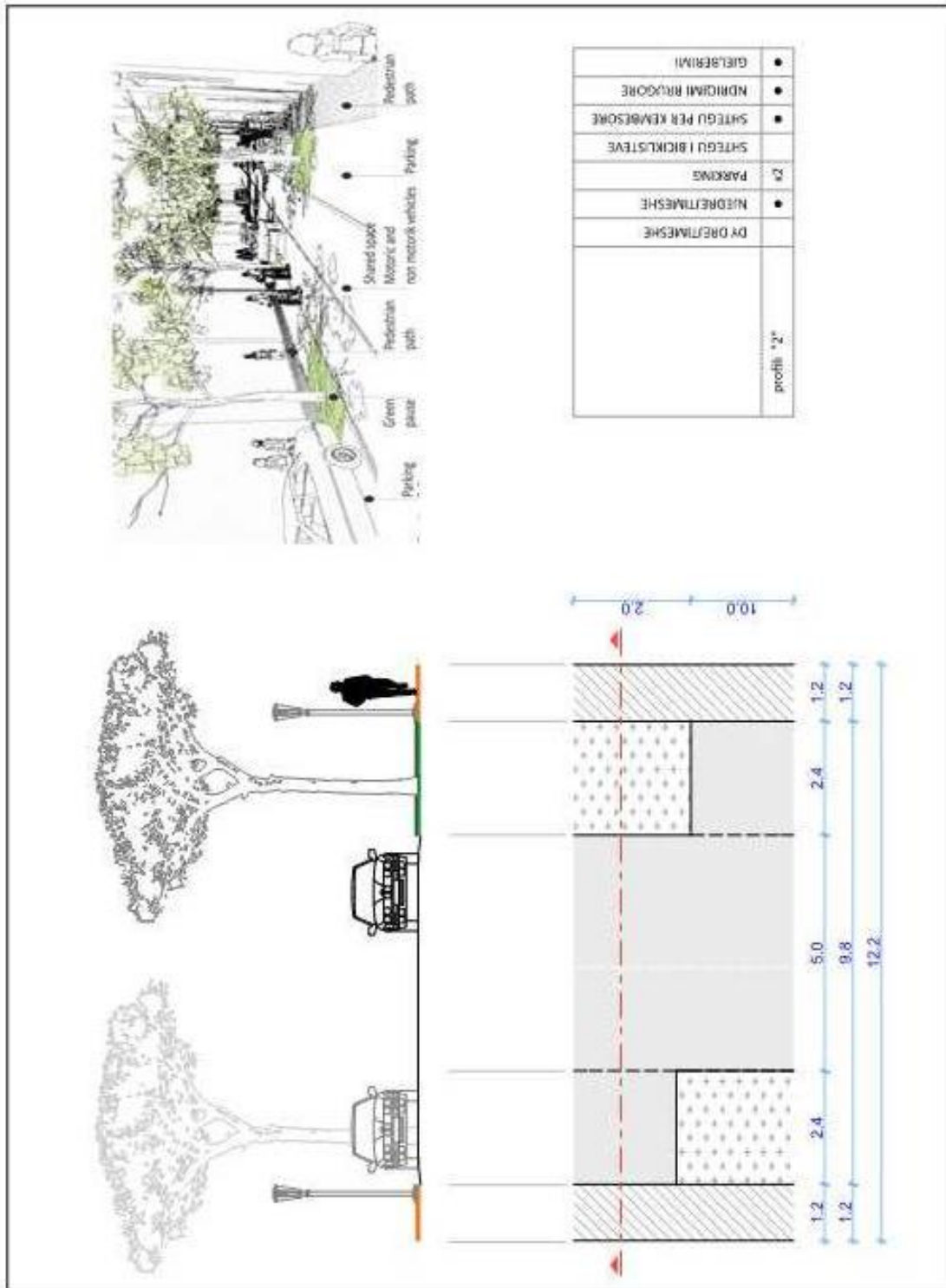


Figura 39. Profili 2

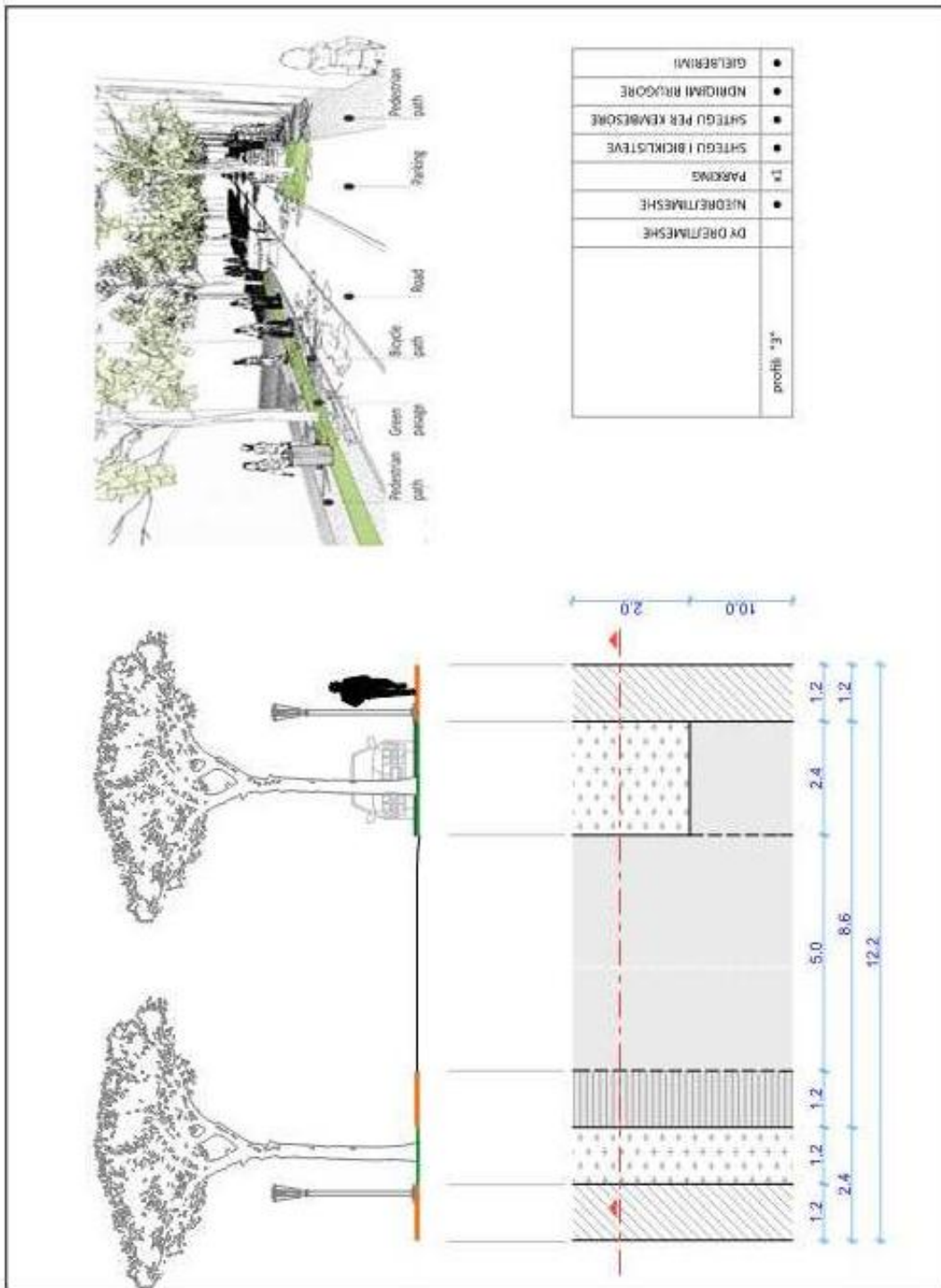


Figura 40. Profili 3

Plani Zhvillimor Komunal 2014 – 2023
Mamushë

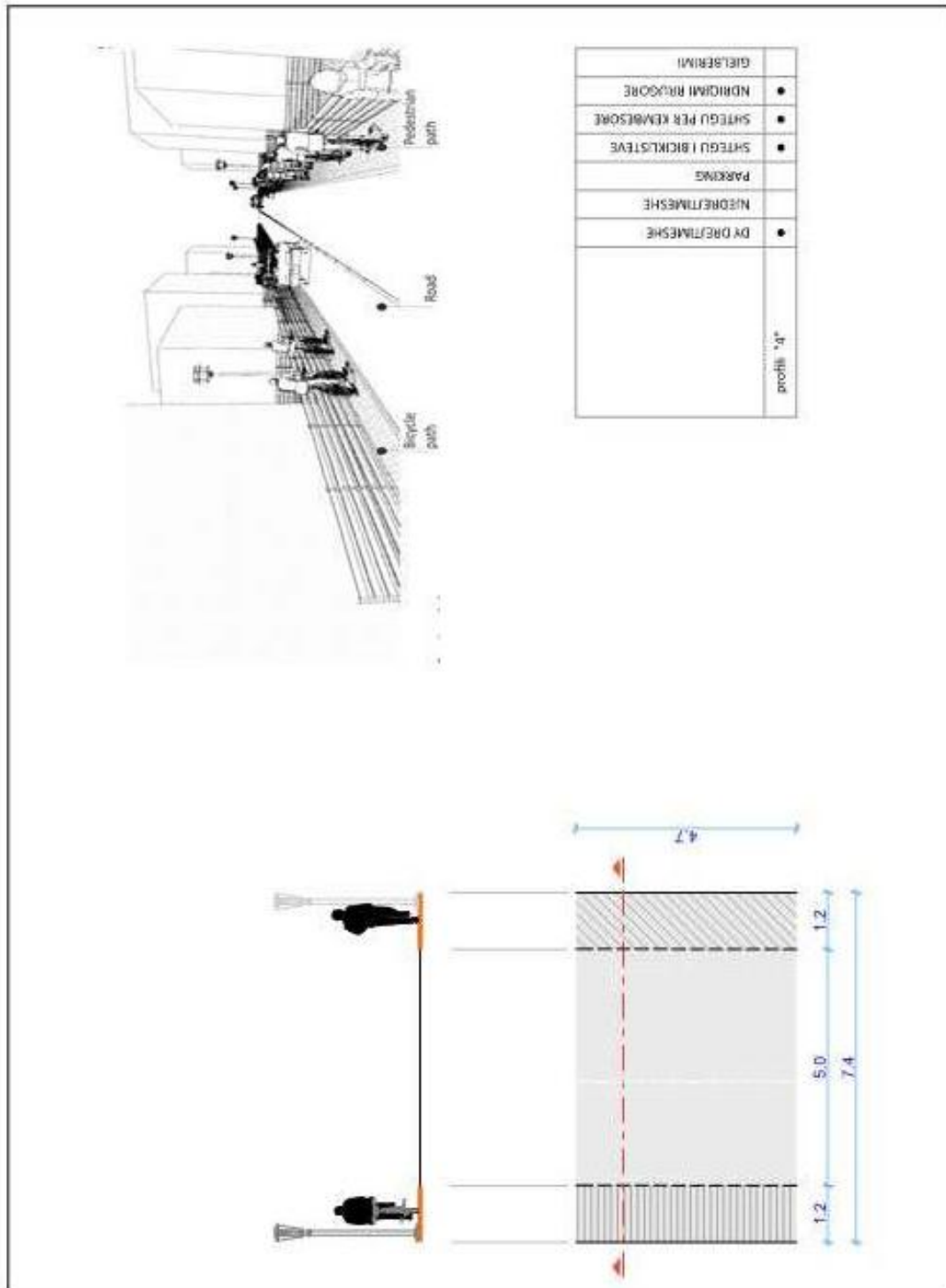


Figura 41. Profili 4

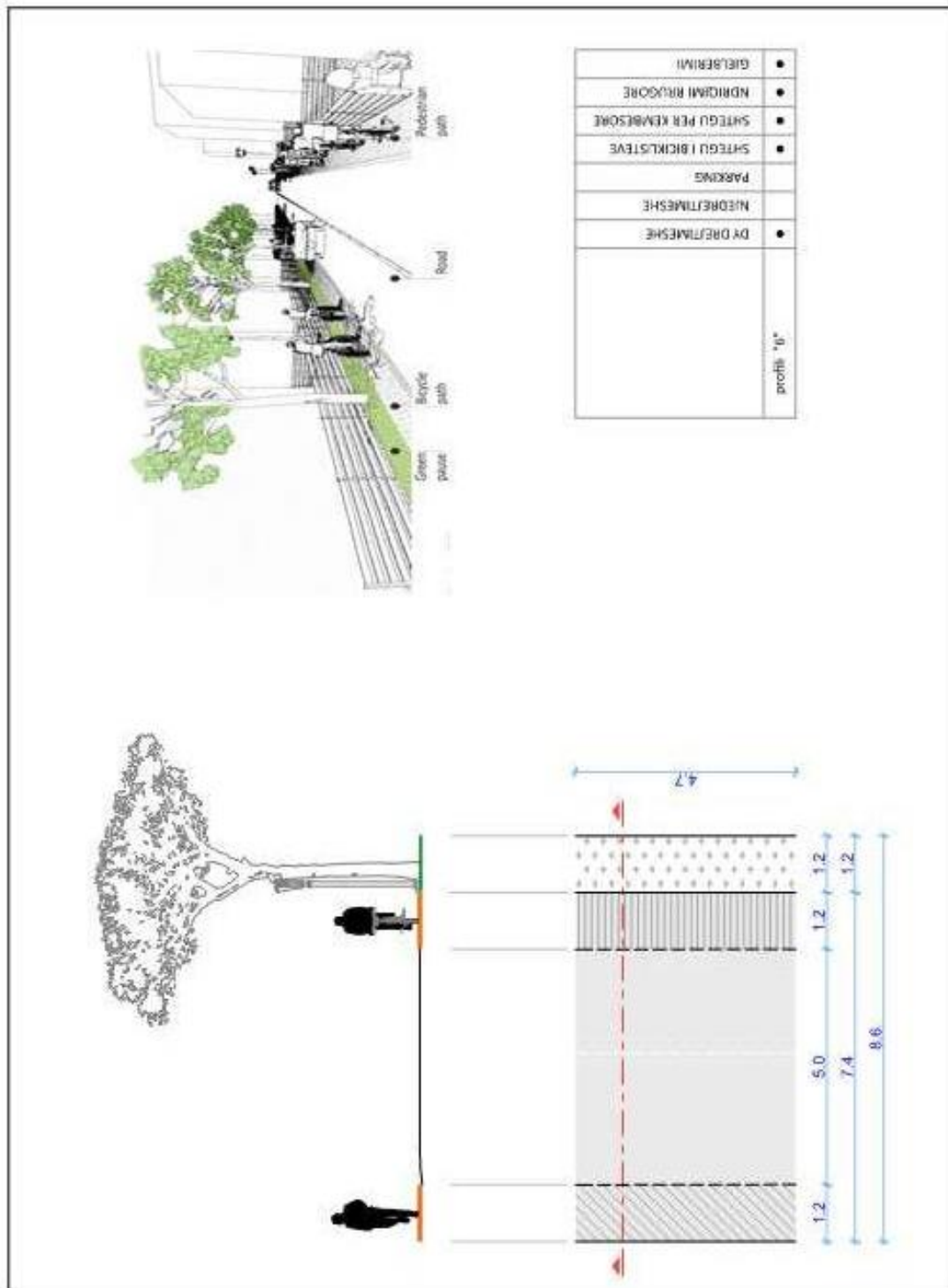


Figura 42. Profili 5

Plani Zhvillimor Komunal 2014 – 2023
Mamushë

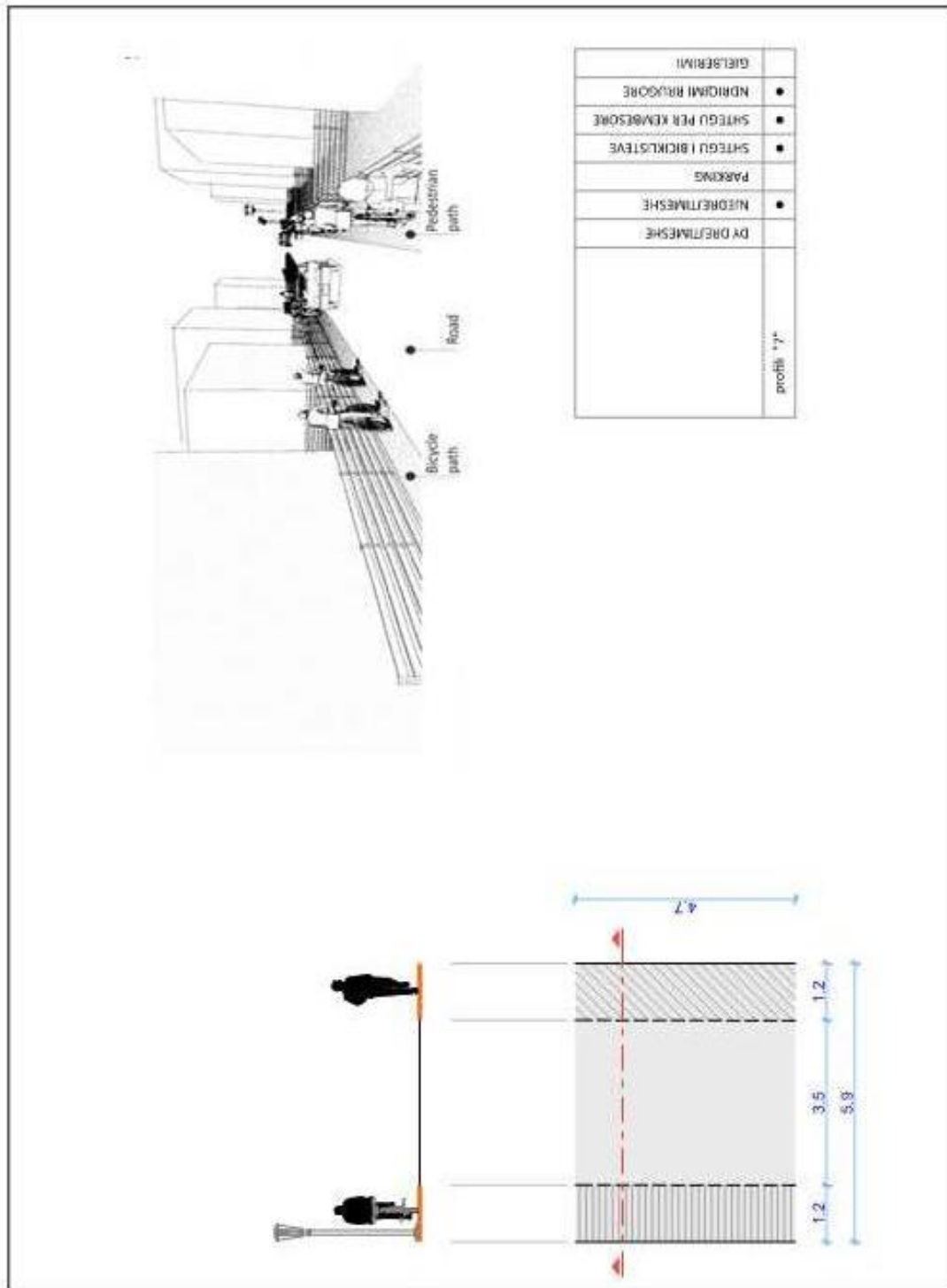


Figura 43. Profili 6